

Investor: **Krajská správa a údržba silnic
Středočeského kraje**
Zborovská 11, 150 21 Praha 5



Generální projektant:	KO-KA s.r.o., kancelář: Thákurova 7, 166 29 Praha 6 tel.: 224 355 441, 224 355 468 fax: 233 320 329 www.ko-ka.cz e-mail: ko-ka@ko-ka.cz		
Vedoucí projektu	Ing. Radko Rieger		224 355 444
Hlavní inženýr projektu	Ing. Michal Sedláček		224 355 482
Stavba: III/00513 CHRÁŠTANY - CHÝNĚ, HAVARIJNÍ STAV SILNIČNÍHO TĚLESA			Čís. projektu stavby: P-1469/16
Zpracovatel části:	 ING. IVAN ŠÍR PROJEKTOVÁNÍ DOPRAVNÍCH STAVEB a.s. Haškova 1714/3, 500 02 Hradec Králové, tel: +420 603 181 473, sir@sirivan.cz		Čís. zak.: 16030
			Datum: 6/2016
			Formát: A4
Vedoucí projektu:	Zodp. projektant:	Vypracoval :	Měřítka:
Ing. Ivan Šír	Ing. Ivan Šír	Ing. Martin Fejks	Stupeň: DSP
			výškový systém Balt p.v.
Část:	DOKLADOVÁ ČÁST		Číslo části: F

Dokladová část celkový přehled



akce (stavební záměr) : **III/00513 CHRÁŠŤANY - CHÝNĚ, HAVARIJNÍ STAV SILNIČNÍHO TĚLESA**

stavebník (investor) : Krajská správa a údržba silnic Středočeského kraje, příspěvková organizace
Zborovská 81/11, 150 21 Praha - Smíchov
IČ 00066001

místo stavby :

kraj :	Středočeský (okres Praha - západ); Praha (okres hl. m. Praha)
obec :	Chrástany, Hostivice; hl. m. Praha
katastrální území :	Chrástany u Prahy, Litovice; Sobín
dotčené pozemky :	viz. Projektová dokumentace

celkové zájmové území : mimo výše uvedené dotčené pozemky se jedná zejména o sousední pozemky :
v zájmovém území stavby dle výše uvedených katastrálních území

Veřejná technická infrastruktura

p.č.	organizace	existence sítí, stanovisko k připojení; projektový podklad
1	ČEZ Distribuce, a.s. Teplická 874/8 405 02 Děčín 4	č.j.: 0100566571 ze dne 3.5.2016 (existence)
2	ČEZ ICT Services, a. s. Duhová 1531/3 140 53 Praha 4	č.j.: 0200444293 ze dne 3.5.2016 (existence)
3	RWE Distribuční služby, s.r.o. Plynářská 499/1 657 02 Brno	č.j.: 5001300448 ze dne 3.5.2016 (existence)
4	Česká telekomunikační infrastruktura a.s. Olšanská 2681/6 130 00 Praha 3	č.j.: 600881/16 ze dne 3.5.2016 (existence) vyjádření ze dne 29.6.2016 (POS - PD)
5	Technické služby Rudná a. s. Poštovní 133/4 252 19 Rudná u Prahy	vyjádření ze dne 18.5.2016 (existence) č.j.: 36/2016-CH-TSR ze dne 23.6.2016 (PD)
6	České Radiokomunikace a.s., oddělení telekomunikačních okruhů U nákladového nádraží 3144 130 00 Praha 3	č.j.: UPTS/OS/150428/2016 ze dne 3.6.2016 (existence)
7	UPC Česká republika, s.r.o. Závišova 5 140 00 Praha 4	č.j.: E008504/16 ze dne 3.5.2016 (existence)
8	SITEL, spol. s r.o., Nad Elektrárnou 1526/45 106 00 Praha 10	č.j.: 1111602183ze dne 3.5.2016 (existence)
9	Ministerstvo vnitra ČR poštovní schránka 91 130 27 Praha 3	vyjádření ze dne 12.5.2016 (existence)
10	Vodovody a kanalizace Beroun, a.s. Mostníkovská 255/3 266 01 Beroun 1	č.j.: O161-3995/2016 ze dne 17.5.2016 (existence)
11	T-Mobile a.s. Tomíčkova 2144/1 149 00 Praha 4	č.j.: E12353/16 ze dne 3.5.2016 (existence)

Dokladová část
celkový přehled



akce (stavební záměr) : **III/00513 CHRÁŠTANY - CHÝNĚ, HAVARIJNÍ STAV SILNIČNÍHO TĚLESA**

12	Vodafone Czech Republic, a.s. Vinohradská č.p. 3217/167 100 00 Praha 10-Strašnice	č.j.: MW00000435256457 ze dne 12.5.2016 (existence)
13	BRAWA, a.s. zast. NET4GAS, s.r.o. Na Hřebenech II 1718/8 140 21 Praha 4 - Nusle	č.j.: 1316/16/BRA/N ze dne 3.5.2016 (existence)
	NET4GAS, s.r.o. Na Hřebenech II 1718/8 140 21 Praha 4 - Nusle	č.j.: 3541/16/OVP/N ze dne 3.5.2016 (existence)
14	Osvětlení Týnec, k.s. K Náklí 404 257 41 Týnec nad Sázavou	č.j.: Bř/1052/2016 ze dne 16.5.2016 (existence)
15	SUPTEL a.s. Dobronická 1257 148 00 Praha 4	č.j.: 21600084 ze dne 5.5.2016 (existence)
16	TeliaSonera International Carrier Czech Republic, a.s. zastoupená společností SITEL spol. s r.o., Nad Elektrárnou 1526/45 106 00 Praha 10	č.j.: 1311601256 ze dne 3.5.2016 (existence)
17	Ministerstvo obrany ČR Sekce ekonomická a majetková oddělení ochrany územních zájmů Hradební 772/12 110 05 Praha 1	č.j.: ÚP-497/6-1629-2015 ze dne 2.6.2016 (existence) č.j.: 88562/2016-8201-OÚZ-PHA ze dne 3.8.2016 (PD)
18	Obec Chýně Hlavní 200 253 01 Chýně	vyjádření ze dne 16.5.2016 (existence)
19	Obec Chrášťany Plzeňská 28 252 19 Chrášťany	č.j.: 103/2016 ze dne 28.6.2016 (PD)
20	Město Hostivice Husovo náměstí 13 253 01 Hostivice	č.j.: 03636/16/Spr. Ze dne 25.5.2016 (existence) č.j.: 04547/16/Spr. Ze dne 13.7.2016 (PD)
21	Městská část Praha-Zličín Odbor občanskosprávní, vnitřních věcí a majetku Tylovická 207/2, Zličín 155 21 Praha 5	č.j.: 2027/2016/Zlic/ORPI ze dne 28.11.2016 (PD)
22	ČD – Telematika a.s. Pod Tábořem 8a 190 00 Praha 9	č.j.: 1201604232 ze dne 3.5.2016 (existence)
23	ČEPS, a.s. Elektrárenská 774/2 101 52 Praha 10	č.j.: 0000012299 ze dne 12.5.2016 (existence)
24	COPROSYS a.s. Na Kopci 239 537 05 Chrudim	vyjádření ze dne 4.5.2016
25	Družstvo EUROSIGNAL Roháčova 263/23 130 00 Praha 3	vyjádření ze dne 6.5.2016

Dokladová část celkový přehled



akce (stavební záměr) : **III/00513 CHRÁŠTANY - CHÝNĚ, HAVARIJNÍ STAV SILNIČNÍHO TĚLESA**

26	ELDATA pražská s.r.o. Pražská 56 25216 Nučice	č.j.: 2016-05-03 ze dne 3.5.2016
27	Letiště Praha, a. s. K Letišti 1019/6 160 08 Praha 6	č.j.: 347/16 ze dne 16.5.2016 (existence)
28	Miracle Network, spol. s r.o. Dubčská 67 100 00 Praha 10	č.j.: MN/ 12821 /16/PEP ze dne 05.05.16
29	Planet A, a.s. U Hellady 326/11 Praha 4	vyjádření ze dne 2.6.2016(existence)
30	Cznet s.r.o. Pod Vodárenskou věží 271/2 182 00 Praha - Libeň,	č.j.: 160100921 ze dne 2.6.2016 (existence)
31	Dopravní podnik hl. m. Prahy, a. s. Svodná komise Na bojišti 1452/5, 120 00 Praha 2	č.j.: 240200/688/16/4ap ze dne 10.5.2016 (existence) č.j.: 100130/2421182/1336 ze dne 7.7.2016 (PD)
32	Řízení letového provozu České republiky, státní podnik Navigační 787 252 61 Jeneč	č.j.: DRSL/6114/2016 ze dne 7.6.2016 (existence) č.j.: DRSL/10686/16 ze dne 4.10.2016 (PD)
33	Pražská plynárenská Distribuce, a.s. U Plynárny 500 145 08 Praha 4	vyjádření ze dne 16.5.2016 (existence)
34	Pražská teplotárenská a.s. Partyzánská 1/7 170 00 Praha 7	č.j.: DAM/1407/2016 ze dne 27.5.2016 (existence)
35	Středočeské vodárny, a.s. U Vodojemu 3085 272 80 Kladno	č.j.: P16710010113 ze dne 8.6.2016 (PD)
36	Technické služby Hostivice Jiráskova 100 253 01 Hostivice	č.j.: 34/2016/HH ze dne 30.6.2016 (existence) č.j.: 50/2016/Č/VaK ze dne 4.7.2016 (PD)
37	1. Vodohospodářská společnost s. r. o. Kladenská 132 252 64 Velké Přílepy	č.j.: 041V/2016/Ch ze dne 7.6.2016 (existence)
Veřejná dopravní infrastruktura		
p.č.	organizace	stanovisko, vyjádření, apod.
38	Krajská správa a údržba silnic Středočeského kraje, příspěvková organizace Zborovská 81/11 150 21 Praha - Smíchov	viz. stavebník (investor)
39	Obec Chrástany Plzeňská 28 252 19 Chrástany (viz. Položka č. 19)	č.j.: 103/2016 ze dne 28.6.2016 (PD)
40	Město Hostivice Husovo náměstí 13 253 01 Hostivice (viz. Položka č. 20)	č.j.: 03636/16/Spr. Ze dne 25.5.2016 (existence) č.j.: 04547/16/Spr. Ze dne 13.7.2016 (PD)
41	Úřad MČ Praha - Zličín Tylovická 207 155 21 Praha - Zličín (viz. Položka č. 21)	č.j.: 2027/2016/Zlic/ORPI ze dne 28.11.2016 (PD)

Dokladová část
celkový přehled



akce (stavební záměr) : **III/00513 CHRÁŠTANY - CHÝNĚ, HAVARIJNÍ STAV SILNIČNÍHO TĚLESA**

42	Technické služby Hostivice Jiráskova 100 253 01 Hostivice (viz. Položka č. 36)	č.j.: 34/2016/HH ze dne 30.6.2016 (existence) č.j.: 50/2016/Č/VaK ze dne 4.7.2016 (PD)
Dotčené orgány		
p.č.	dotčený orgán	závažné stanovisko, stanovisko, vyjádření, rozhodnutí, apod.
43	Městský úřad Černošice Odbor životního prostředí Riegrova 1209 252 28 Černošice	č.j.: MUCE 47127/2016 OŽP/Mac ze dne 11.7.2016 (ŽP souhrn)
43	Městský úřad Černošice Odbor stavebního úřadu silniční správní úřad Riegrova 1209 252 28 Černošice	č.j.: MUCE 70716/2016 OSU ze dne 18.10.2016 (PD)
43	Městský úřad Černošice Odbor školství, kultury a cestovního ruchu Riegrova 1209 252 28 Černošice	č.j.: MUCE 42303/2016/OSKCR/SF ze dne 1.7.2016 (Pam)
44	Městský úřad Rudná Stavební úřad Masarykova 94/53 252 19 Rudná	č.j.: 04459/16/MUR/SU/JŠť ze dne 13.6.2016 (§15SZ)
45	Městský úřad Hostivice Stavební úřad Husovo náměstí 13 253 80 Hostivice	č.j.: SÚ-04546/1/16-Šan ze dne 29.11.2016 (§15SZ)
46	Policie ČR, Krajské ředitelství policie Středočeského kraje Územní odbor Praha venkov - ZÁPAD Zborovská 13 150 00 Praha 5	č.j.: KRPS-203809-1/ČJ-2016-011606-KI ze dne 12.7.2016
47	Krajská hygienická stanice Středočeského kraje Dittrichova 329/17 128 01 Praha 2	č.j.: KHSSC 30099/2016 ze dne 13.6.2016
48	Krajský úřad Středočeského kraje odbor životního prostředí a zemědělství Zborovská 11 150 21 Praha 5	č.j.: 085270/2016/KUSK ze dne 22.6.2016 (ŽP souhrn)
49	Úřad městské části Praha 17 ODBOR ŽIVOTNÍHO PROSTŘEDÍ A DOPRAVY Žalanského 291/12b 163 02 Praha 6-Řepy	č.j.: ÚMČP17 008695/2016/ŽPD/Šupo ze dne 27.7.2016 (ŽP souhrn + SSÚ)

Dokladová část
celkový přehled



akce (stavební záměr) : **III/00513 CHRÁŠTANY - CHÝNĚ, HAVARIJNÍ STAV SILNIČNÍHO TĚLESA**

	Úřad městské části Praha 17 Odbor výstavby Žalanského 291/12b 163 02 Praha 6 - Řepy	č.j.: UMČP17 008696/2016/VYS/Př ze dne 20.6.2016 (§15SZ)
50	Krajská hygienická stanice hlavního města Prahy Rytířská 12 (pošt. schr. 203) 110 01 Praha 1	č.j.: HSHMP 29049/2016 ze dne 13.6.2016
51	Magistrát hlavního města Prahy odbor ochrany prostředí Mariánské nám. 2 110 01 Praha 1	č.j.: MHMP 1182235/2016 ze dne 11.7.2016 (ŽP souhrn)
	Magistrát hlavního města Prahy odbor dopravních agend Mariánské nám. 2 110 01 Praha 1	č.j.: MHMP-1079251/2016/O4/Dů ze dne 15.6.2016
	Magistrát hlavního města Prahy odbor památkové péče Mariánské nám. 2 110 01 Praha 1	č.j.: MHMP 1192362/2016 ze dne 7.7.2016 (PAM)
52	Generální ředitelství Hasičského záchranného sboru ČR odbor prevence - oddělení technické prevence Kloknerova 26 (pošt. přihrádka 69) 148 01 Praha 414	č.j.: MV-100592-4/PO-PRE-2016 ze dne 18.6.2016
53	Ministerstvo obrany ČR Sekce ekonomická a majetková oddělení ochrany územních zájmů Praha Hradební 772/12 110 15 Praha 1	č.j.: ÚP-497/6-1629-2015 ze dne 2.6.2016 (existence) č.j.: 88562/2016-8201-OÚZ-PHA ze dne 3.8.2016 (PD)
54	Ministerstvo obrany ČR Agentura logistiky Regionální středisko vojenské dopravy Hradec Králové Velké náměstí 33 500 01 Hradec Králové	č.j.: 8-173/2016-5512HK ze dne 9.6.2016
Ostatní		
p.č.	organizace	stanovisko, vyjádření, souhlas, apod.
55	Povodí Vltavy, státní podnik Holečkova 8 150 24 Praha 5	č.j.: 42308/2016-242/Ma ze dne 9.8.2016



ŽADATEL

ing. Radim Dolešek

NAŠE ZNAČKA
0100566571

VYHLEDÁVACÍ LINKA
840 840 840

VYDÁNÍ DNE
03.05.2016

V c: Sdělení o existenci energetického zařízení společnosti EZ Distribuce, a. s., pro akci:

Sesuv Chrástany - Chýn, silnice III/00513

Vážený zákazníku,

dovolujeme si reagovat na Vaši žádost číslo 0100566571 ze dne 03.05.2016, která se týkala sdělení o existenci energetického zařízení. Na Vámi uvedeném zájmovém území se **nenachází energetické zařízení v majetku společnosti EZ Distribuce, a. s.**

Zároveň si Vás dovoluujeme upozornit, že se v zájmovém území **nenachází** energetické zařízení, které není v majetku společnosti EZ Distribuce, a. s.

Toto sdělení je platné do 03.11.2016.

V souvislosti s výše uvedeným si Vás dovoluujeme upozornit, že uvedené sdělení v elektronické podobě představuje skutečnosti tvořící obchodní tajemství společnosti EZ Distribuce, a. s. Poskytnuté informace jsou dále také dány v rámci informací a obchodně citlivými informacemi společnosti EZ Distribuce, a. s. Z výše uvedených důvodů si Vás proto společnost EZ Distribuce, a. s. dovoluje upozornit, že s poskytnutými informacemi je potřeba nakládat dle platných právních předpisů, v opačném případě se vystavujete postihu ve smyslu platné právní úpravy. V této souvislosti si Vás dále dovoluujeme upozornit, že požadované informace nesmí být předány, sděleny, využity, zpublikovány, či jiným způsobem postoupeny na jakoukoli třetí osobu bez předchozího prokazatelného souhlasu společnosti EZ Distribuce, a. s. Informace o existenci sítě mohou být využity pouze pro účel, pro který byly vyžádány.

S pozdravem

z pověření POV/ DA/94/0118/2014

Ing. Zbyněk Businský

Vedoucí odboru Správa dat o síti

EZ Distribuce, a. s.

Přílohy

Situace výkres zájmového území

EZ Distribuce, a. s.

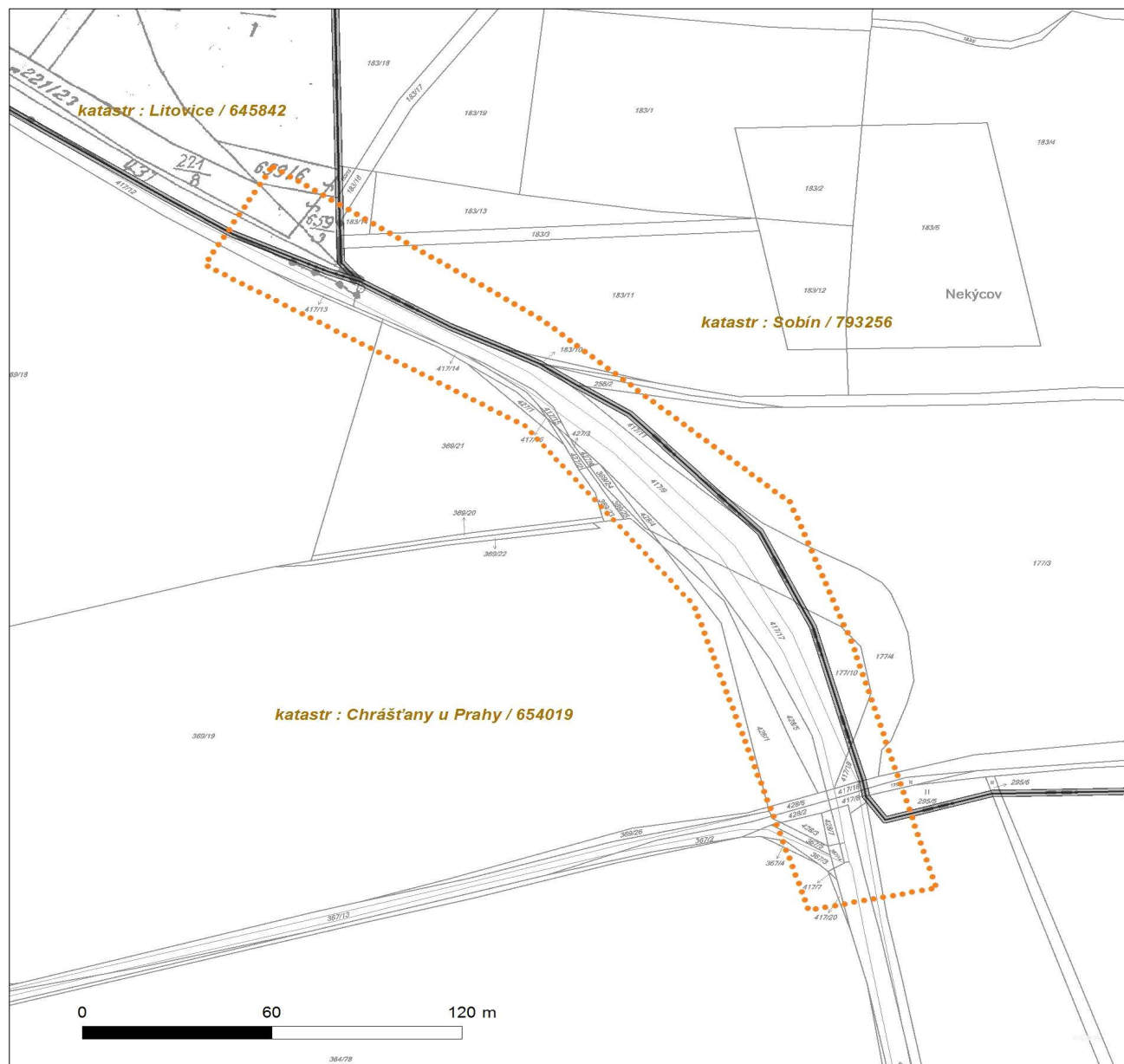
Dřívě, Dřívě IV-Podmokly, Teplická 874/8, PS 405 02 | IČ: 24729035, DIČ: CZ24729035 |
tel. zákaznické služby: 840 840 840, fax: +420 371 102 008, tel. poruchové služby: 840 850 860
e-mail: info@cezdistribuce.cz, www.cezdistribuce.cz | bank. spoj.: KB Praha 35-4544580267/0100
zapsaná v obchodním rejstříku vedeném u Krajského soudu v Ústí nad Labem, oddíl B, vložka 2145
Zasílací adresa pro zákazníky: Guldenerova 2577/19, PS 326 00, Plzeň



Platí pouze se sdělením číslo 0100566571.

Zakreslené polohy zařízení v příloze jsou pouze informativní.

Situace výkres zájmového území (klad mapových listů)



LEGENDA

	Podzemní vedení NN do 1kV		Stanice do 52 kV - stožárová
	Nadzemní vedení NN do 1kV		Stanice do 52 kV - zděná
	Podzemní vedení VN do 35 kV		Transformovna (nad 52 kV)
	Nadzemní vedení VN do 35 kV		Probíhající investice ČEZ Distribuce
	Podzemní vedení VVN 110kV		Stanice ČEZ Distribuce ve výstavbě
	Nadzemní vedení VVN 110kV		Zařízení ČEZ Distribuce ve výstavbě
	NN přívod odběratele		Hranice katastrálního území
	Cizí energetické vedení		
	Zájmové území		



ŽADATEL

ing. Radim Dolešek

NAŠE ZNAČKA
0200444293

VYDÍZUJE / LINKA
EZ ICT Services, a. s.

VYDÍŽENO DNE
03.05.2016

Pro: **Stavební řízení**

V cíl: Sdlení o existenci komunikačního vedení společnosti EZ ICT Services, a. s., pro akci:

Sesuv Chrástany - Chýn, silnice III/00513

Vážený zákazníku,

dovolujeme si reagovat na Vaši žádost číslo 0200444293 ze dne 03.05.2016, která se týkala sdlení o existenci komunikačního zařízení na Vámi určeném zájmovém území.

Dle v domluvy společnosti EZ ICT Services, a. s. se na Vámi vymezeném zájmovém území **nenachází komunikační zařízení v majetku společnosti EZ ICT Services, a. s.**

Zároveň si Vás dovoluujeme upozornit, že není vyloučeno, že se ve Vámi vymezeném zájmovém území nachází jiné zařízení, které není v majetku společnosti EZ ICT Services, a. s.

Toto sdlení je platné do 03.05.2017.

V souvislosti s výše uvedeným si Vás dovoluujeme upozornit, že sdlení o existenci i neexistenci sítí představuje skutečnosti tvořící obchodní tajemství společnosti EZ ICT Services, a. s. Poskytnuté informace jsou dále také dány v rámci informací společnosti EZ ICT Services, a. s. Z výše uvedených důvodů si Vás proto společnost EZ ICT Services, a. s. dovoluujeme upozornit, že s poskytnutými informacemi je potřeba nakládat dle platných právních předpisů, v opačném případě se vystavujete postihu ve smyslu platné právní úpravy. V této souvislosti si Vás dovoluujeme rovněž upozornit, že požadované informace nesmí být předány, sdleny, využity, zveřejněny, či jiným způsobem postoupeny na jakoukoli třetí osobu bez předchozího prokazatelného souhlasu společnosti EZ ICT Services, a. s. Informace o existenci sítí mohou být využity pouze pro účel, pro který byly vyžádány.

S pozdravem

Martin Šklíba

EZ ICT Services, a. s.

Přílohy

Situace výkres zájmového území

EZ ICT Services, a. s.

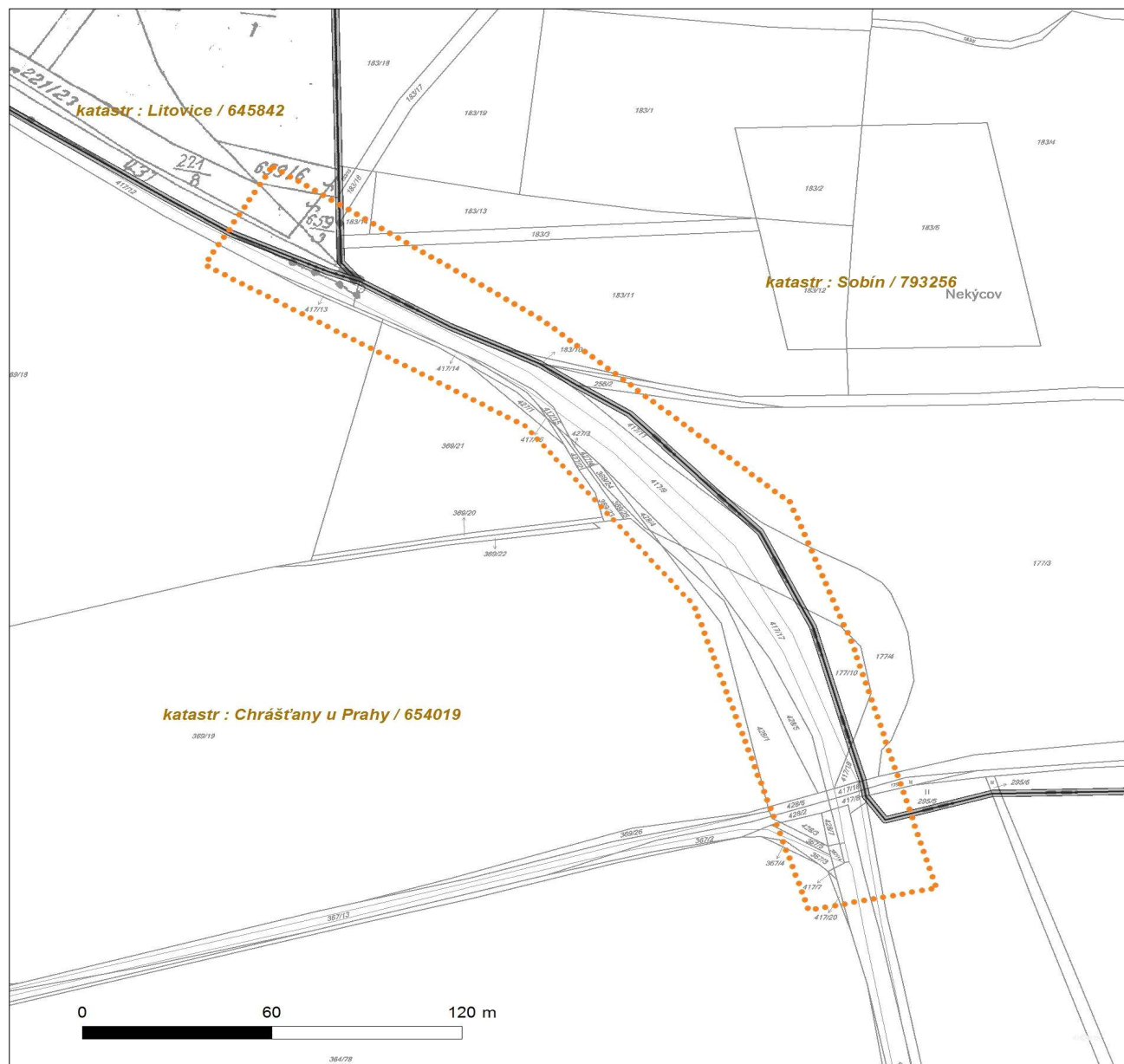
Praha 4, Duhová 1531/3, PS 140 53 | tel.: 841 842 843, fax: 211 046 250, e-mail: servicedesk@cez.cz,
www.cez.cz | IČ: 26470411, DIČ: CZ26470411 | zapsaná v obchodním rejstříku vedeném Městským
soudem v Praze, oddíl B, vložka 7309 | zaslací adresa pro zákazníky: Praha 4, Duhová 1444/2,
PS 140 53



Platí pouze se sdělením číslo 0200444293.

Zakreslené polohy zařízení v příloze jsou pouze informativní.

Situace výkres zájmového území



LEGENDA

- | | |
|-------------------------------------|---------------------------------------|
| ■ ■ ■ ■ ■ Nadzemní optické vedení | ■ ■ ■ ■ ■ Radioreléový spoj vzduch |
| ■ ■ ■ ■ ■ Podzemní optické vedení | ● ● ● ● ● Zájmové území |
| ■ ■ ■ ■ ■ Nadzemní metalické vedení | ■ ■ ■ ■ ■ Hranice katastrálního území |
| ■ ■ ■ ■ ■ Podzemní metalické vedení | |

ing. Radim Doleček
Švermova 740
55203 Česká Skalice

naše značka
5001300448

vyřizuje
Jaroslav Kápička

datum
03.05.2016

Věc:

Sesuv Chrášťany - Chýně, silnice III/00513

K.ú. - p.č.: Chrášťany u Prahy , Sobín , Litovice

Stavebník: Krajská správa a údržba silnic Středočeského kraje, příspěvková organizace , Zborovská 81/11 , 15021 Pra

Účel stanoviska: Povolení stavby - stavební režim

RWE GasNet, s.r.o., jako provozovatel distribuční soustavy (PDS) a technické infrastruktury, zastoupený RWE Distribuční služby, s.r.o., vydává toto stanovisko:

V zájmovém území vyznačeném v příloze tohoto stanoviska, nejsou umístěna žádná provozovaná plynárenská zařízení a plynovodní přípojky ve vlastnictví nebo správě RWE GasNet, s.r.o.. Mohou se zde nacházet plynárenská zařízení jiných vlastníků či správců, případně i dlouhodobě nefunkční/neprovozovaná plynárenská zařízení bez dostupných informací o jejich poloze a vlastnictví.

V rozsahu území vyznačeného v příloze souhlasíme s povolením stavby dle zákona 183/2006 Sb. ve znění pozdějších předpisů např. s vydáním územního rozhodnutí, zjednodušeným územním řízením, vydáním územního souhlasu, uzavřením veřejnoprávní smlouvy, ohlášením, stavebním povolením, veřejnoprávní smlouvou o provedení stavby nebo oznámením stavebního záměru s certifikátem autorizovaného inspektora.

V případě uzavření veřejnoprávní smlouvy nebude RWE GasNet, s.r.o. ani RWE Distribuční služby, s.r.o., jako zmocněnec RWE GasNet, s.r.o., účastníkem územního ani stavebního řízení a nebudou uvedeni ve třetích osobách veřejnoprávní smlouvy.

Platí pouze pro území vyznačené v příloze tohoto stanoviska a to 24 měsíců ode dne jeho vydání.

Stanovisko bylo vygenerováno na základě vaší žádosti automaticky.

V případě dotčení pozemku v majetku RWE kontaktujte prosím RWE GasNet, s.r.o. Kontakt naleznete na adrese www.rwe-distribuce.cz/cs/kontaktni-system/, činnost "Smluvní vztahy - pozemky a budovy plynárenských zařízení", případně na Zákaznické lince 840 11 33 55.

RWE Distribuční služby, s.r.o.

Plynárenská 499/1
Zábrdovice
602 00 Brno
T +420532221111
F +420545578571
E info_ds@rwe.cz
I www.rwe.cz
IČ: 27935311
DIČ: CZ27935311

Zapsán do obchodního rejstříku:
Krajský soud v Brně
oddíl C, vložka 57165
26.07.2007

Bankovní spojení:
Československá obchodní banka,
a.s.
Číslo účtu: 17837923
Kód banky: 0300

Za správnost a úplnost dokumentace předložené s žádostí včetně jejího souladu s platnými předpisy plně zodpovídá její zpracovatel. Stanovisko nenahrazuje případná další stanoviska k jiným částem stavby.

V případě další korespondence nebo jednání (např. změna stavby) uvádějte naši značku - 5001300448 a datum tohoto stanoviska. Kontakty jsou k dispozici na www.rwe-ds.cz nebo Zákaznická linka 840 11 33 55.

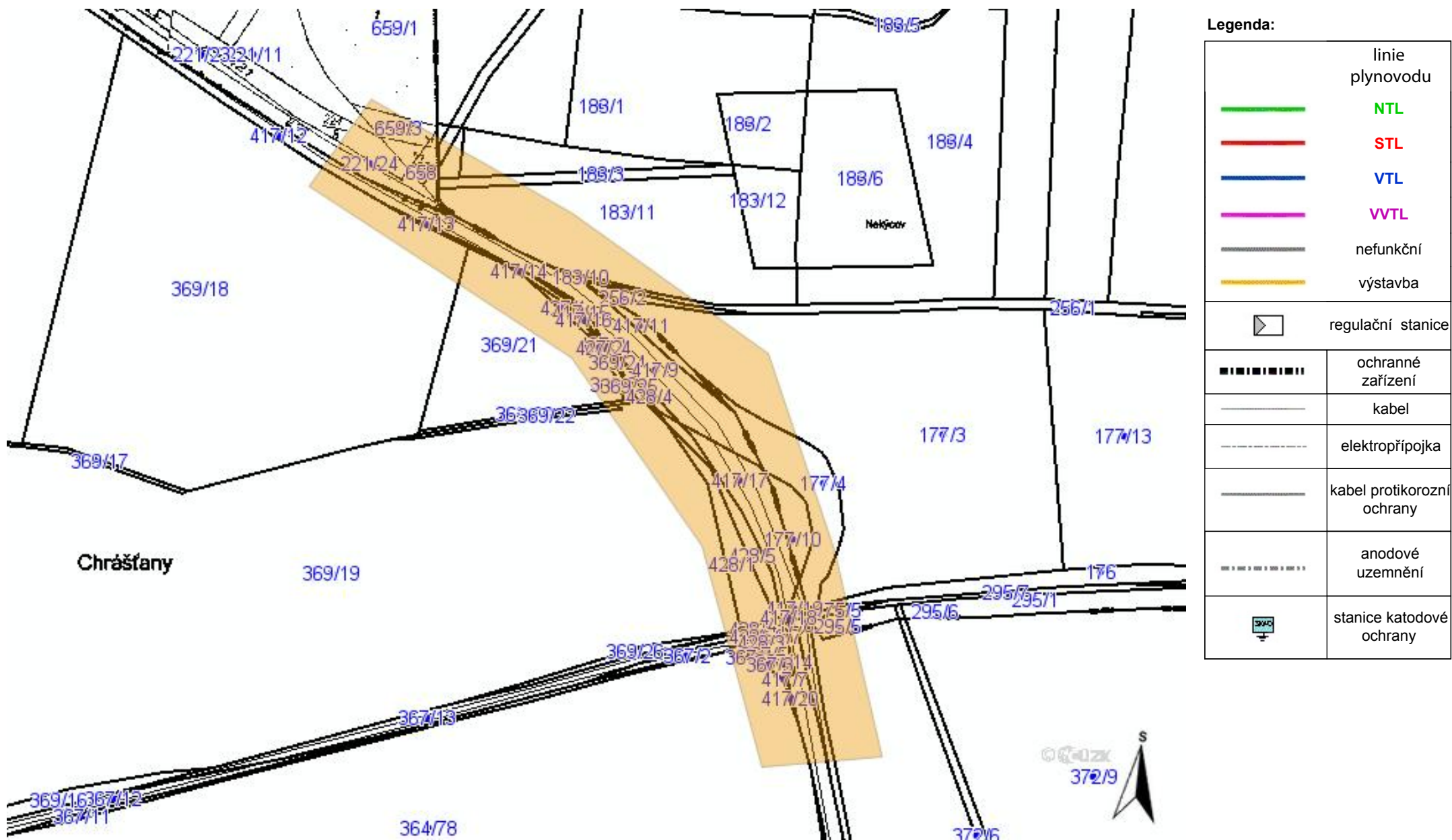


Jaroslav Kápička
vedoucí zpracování externích požadavků
odbor zpracování externích požadavků
RWE Distribuční služby, s.r.o.

Přílohy: Orientační zakres plynárenského zařízení

Příloha: Orientační zákres plynárenského zařízení. Tato příloha je nedílnou součástí stanoviska č. 5001300448 ze dne 03.05.2016.

Provozovatel DS: RWE GasNet, s.r.o.; Stavebník: Krajská správa a údržba silnic Středočeského kraje, příspěvková organizace, Zborovská 81/11, 15021 Praha. K.ú.: Chrástany u Prahy, Sobín, Litovice.



**VYJÁDŘENÍ O EXISTENCI SÍTĚ ELEKTRONICKÝCH KOMUNIKACÍ
A VŠEOBECNÉ PODMÍNKY OCHRANY SÍTĚ ELEKTRONICKÝCH KOMUNIKACÍ
SPOLEČNOSTI Česká telekomunikační infrastruktura a.s.**

vydané podle § 101 zákona č. 127/2005 Sb., o elektronických komunikacích a o změně některých souvisejících zákonů (zákon o elektronických komunikacích), ve znění pozdějších předpisů a § 161 zákona č. 183/2006 Sb., o územním plánování a stavebním řádu (stavební zákon) či dle dalších příslušných právních předpisů

Číslo jednací: 600881/16

Číslo žádosti: 0116 606 233

Důvod vydání Vyjádření: Stavební řízení

Platnost tohoto Vyjádření končí dne: 3. 5. 2018.

Žadatel	ing. Radim Doleček, kontaktní osoba: ing. Radim Doleček, švermova 740, česká skalice, 55203	
Stavebník	Krajská správa a údržba silnic Středočeského kraje, příspěvková organizace, Zborovská 81/11, Praha, 15021	
Název akce	Sesuv Chrášťany - Chýně, silnice III/00513	
Zájmové území	Okres	Hlavní město Praha, Praha-západ
	Obec	Praha, Chrášťany, Hostivice
	Kat. území / č. parcely	Chrášťany u Prahy; Litovice; Sobín

Žadatel shora označenou žádostí určil a vyznačil zájmové území, jakož i stanovil důvod pro vydání Vyjádření o existenci sítě elektronických komunikací a Všeobecných podmínek ochrany sítě elektronických komunikací společnosti *Česká telekomunikační infrastruktura a.s.* (dále jen *Vyjádření*).

Na základě určení a vyznačení zájmového území žadatelem a na základě stanovení důvodu pro vydání *Vyjádření* vydává společnost Česká telekomunikační infrastruktura a.s. následující *Vyjádření*:

Ve vyznačeném zájmovém území se nachází síť elektronických komunikací
společnosti *Česká telekomunikační infrastruktura a.s.* (dále jen *SEK*)
nebo její ochranné pásmo.

Existence a poloha *SEK* je zakreslena v příloženém výřezu/výřezech z účelové mapy *SEK* společnosti *Česká telekomunikační infrastruktura a.s.* Ochranné pásmo *SEK* je v souladu s ustanovením § 102 zákona č. 127/2005 Sb., o elektronických komunikacích a o změně některých souvisejících zákonů stanoveno rozsahem 1,5 m po stranách krajního vedení *SEK* a není v příloženém výřezu/výřezech z účelové mapy *SEK* společnosti *Česká telekomunikační infrastruktura a.s.* vyznačeno (dále jen *Ochranné pásmo*).

(1) *Vyjádření* je platné pouze pro zájmové území určené a vyznačené žadatelem, jakož i pro důvod vydání *Vyjádření* stanovený žadatelem v žádosti.

Číslo jednací: 600881/16

Číslo žádosti: 0116 606 233

Vyjádření pozbývá platnosti uplynutím doby platnosti v tomto *Vyjádření* uvedené, změnou rozsahu zájmového území či změnou důvodu vydání *Vyjádření* uvedeného v žádosti, nesplněním povinnosti stavebníka dle bodu (3) tohoto *Vyjádření*, a nebo pokud se žadatel či stavebník bezprostředně před zahájením realizace stavby ve vyznačeném zájmovém území prokazatelně neujistí u společnosti *Česká telekomunikační infrastruktura a.s.* o tom, zda toto *Vyjádření* v době bezprostředně předcházející zahájení realizace stavby ve vyznačeném zájmovém území stále odpovídá skutečnosti, to vše v závislosti na tom, která ze skutečností rozhodná pro pozbytí platnosti tohoto *Vyjádření* nastane nejdříve.

(2) Podmínky ochrany *SEK* jsou stanoveny v tomto *Vyjádření* a ve Všeobecných podmínkách ochrany *SEK* společnosti *Česká telekomunikační infrastruktura a.s.*, které jsou nedílnou součástí tohoto *Vyjádření*. Stavebník, nebo jím pověřená třetí osoba, je povinen řídit se těmito Všeobecnými podmínkami ochrany *SEK* společnosti *Česká telekomunikační infrastruktura a.s.*

(3) Stavebník, nebo jím pověřená třetí osoba, je povinen **pouze pro případ, že**

a) existence a poloha *SEK*, jež je zakreslena v přiloženém výřezu/výřezech z účelové mapy *SEK* společnosti *Česká telekomunikační infrastruktura a.s.* a nebo

b) toto *Vyjádření*, včetně Všeobecných podmínek ochrany *SEK*

nepředstavuje dostatečnou informaci pro záměr, pro který podal shora označenou žádost nebo pro zpracování projektové dokumentace stavby, která koliduje se *SEK*, nebo zasahuje do Ochranného pásma *SEK*, vyzvat písemně společnost *Česká telekomunikační infrastruktura a.s.* k upřesnění podmínek ochrany *SEK*, a to prostřednictvím zaměstnance společnosti *Česká telekomunikační infrastruktura a.s.* pověřeného ochranou sítě - **Jakub Vojta, e-mail: jakub.vojta@cetin.cz (dále jen *POS*).**

(4) Přeložení *SEK* zajistí její vlastník, společnost *Česká telekomunikační infrastruktura a.s.* Stavebník, který vyvolal překládku *SEK* je dle ustanovení § 104 odst. 17 zákona č. 127/2005 Sb., o elektronických komunikacích a o změně některých souvisejících zákonů povinen uhradit společnosti *Česká telekomunikační infrastruktura a.s.* veškeré náklady na nezbytné úpravy dotčeného úseku *SEK*, a to na úrovni stávajícího technického řešení.

(5) Pro účely přeložení *SEK* dle bodu (3) tohoto *Vyjádření* je stavebník povinen uzavřít se společností *Česká telekomunikační infrastruktura a.s.* Smlouvu o realizaci překládky *SEK*.

(6) Společnost *Česká telekomunikační infrastruktura a.s.* prohlašuje, že žadateli byly pro jím určené a vyznačené zájmové území poskytnuty veškeré, ke dni podání shora označené žádosti, dostupné informace o *SEK*.

(7) Žadateli převzetím tohoto *Vyjádření* vzniká povinnost poskytnuté informace a data užít pouze k účelu, pro který mu byla tato poskytnuta. Žadatel není oprávněn poskytnuté informace a data rozmnožovat, rozšiřovat, pronajímat, půjčovat či jinak užívat bez souhlasu společnosti *Česká telekomunikační infrastruktura a.s.* V případě porušení těchto povinností vznikne žadateli odpovědnost vyplývající z platných právních předpisů, zejména předpisů práva autorského.

V případě dotazů k *Vyjádření* lze kontaktovat společnost *Česká telekomunikační infrastruktura a.s.* na asistenční lince 14 111.

Přílohami *Vyjádření* jsou:

- Všeobecné podmínky ochrany *SEK* společnosti *Česká telekomunikační infrastruktura a.s.*
- Situační výkres (obsahuje zájmové území určené a vyznačené žadatelem a výřezy účelové mapy *SEK*)
- Informace k vytyčení *SEK*

Číslo jednací: 600881/16

Číslo žádosti: 0116 606 233

Vyjádření vydala společnost Česká telekomunikační infrastruktura a.s. dne: 3. 5. 2016.


Česká telekomunikační infrastruktura a.s.
Olšanská 2681/6
130 00 Praha 3
DIČ: CZ04084063


Všeobecné podmínky ochrany SEK společnosti Česká telekomunikační infrastruktura a.s.

I. Obecná ustanovení

1. Stavebník, nebo jím pověřená třetí osoba, je povinen při provádění jakýchkoliv činností, zejména stavebních nebo jiných prací, při odstraňování havárií a projektování staveb, řídit se platnými právními předpisy, technickými a odbornými normami (včetně doporučených), správnou praxí v oboru stavebnictví a technologickými postupy a učinit veškerá opatření nezbytná k tomu, aby nedošlo k poškození nebo ohrožení sítě elektronických komunikací ve vlastnictví společnosti *Česká telekomunikační infrastruktura a.s.* a je výslovně srozuměn s tím, že SEK jsou součástí veřejné komunikační sítě, jsou zajišťovány ve veřejném zájmu a jsou chráněny právními předpisy.
2. Při jakékoliv činnosti v blízkosti vedení SEK je stavebník, nebo jím pověřená třetí osoba, povinen respektovat ochranné pásmo SEK tak, aby nedošlo k poškození nebo zamezení přístupu k SEK. Při křížení nebo souběhu činností se SEK je povinen řídit se platnými právními předpisy, technickými a odbornými normami (včetně doporučených), správnou praxí v oboru stavebnictví a technologickými postupy. Při jakékoliv činnosti ve vzdálenosti menší než 1,5 m od krajního vedení vyznačené trasy podzemního vedení SEK (dále jen PVSEK) nesmí používat mechanizačních prostředků a nevhodného nářadí.
3. Pro případ porušení kterékoliv z povinností stavebníka, nebo jím pověřené třetí osoby, založené Všeobecnými podmínkami ochrany SEK společnosti *Česká telekomunikační infrastruktura a.s.* je stavebník, nebo jím pověřená třetí osoba, odpovědný za veškeré náklady a škody, které společnosti *Česká telekomunikační infrastruktura a.s.* vzniknou porušením jeho povinností.
4. V případě, že budou zemní práce zahájeny po uplynutí doby platnosti tohoto *Vyjádření*, nelze toto *Vyjádření* použít jako podklad pro vytyčení a je třeba požádat o vydání nového *Vyjádření*.
5. Bude-li žadatel na společnosti *Česká telekomunikační infrastruktura a.s.* požadovat, aby se jako účastník správního řízení, pro jehož účely bylo toto *Vyjádření* vydáno, vzdala práva na odvolání proti rozhodnutí vydanému ve správním řízení, pro jehož účely bylo toto *Vyjádření* vydáno, je povinen kontaktovat POS.

II. Součinnost stavebníka při činnostech v blízkosti SEK

1. Započetí činnosti je stavebník, nebo jím pověřená třetí osoba, povinen oznámit POS. Oznámení bude obsahovat číslo *Vyjádření*, k němuž se vztahují tyto podmínky.
2. Před započatím zemních prací či jakékoliv jiné činnosti je stavebník, nebo jím pověřená třetí osoba, povinen zajistit vyznačení tras PVSEK na terénu dle polohopisné dokumentace. S vyznačenou trasou PVSEK prokazatelně seznámí všechny osoby, které budou a nebo by mohly činnosti provádět.
3. Stavebník, nebo jím pověřená třetí osoba, je povinen upozornit jakoukoliv třetí osobu, jež bude provádět zemní práce, aby zjistila nebo ověřila stranovou a hloubkovou polohu PVSEK příčnými sondami, a je srozuměn s tím, že možná odchylka uložení středu trasy PVSEK, stranová i hloubková, činí +/- 30 cm mezi skutečným uložením PVSEK a polohovými údaji ve výkresové dokumentaci.
4. Při provádění zemních prací v blízkosti PVSEK je stavebník, nebo jím pověřená třetí osoba, povinen postupovat tak, aby nedošlo ke změně hloubky uložení nebo prostorového uspořádání PVSEK. Odkryté PVSEK je stavebník, nebo jím pověřená třetí osoba, povinen zabezpečit proti prověšení, poškození a odcizení.
5. Při zjištění jakéhokoliv rozporu mezi údaji v projektové dokumentaci a skutečností je stavebník, nebo jím pověřená třetí osoba, povinen bez zbytečného odkladu přerušit práce a zjištění rozporu oznámit POS. V přerušovaných pracích lze pokračovat teprve poté, co od POS prokazatelně obdržel souhlas k pokračování v pracích.
6. V místech, kde PVSEK vystupuje ze země do budovy, rozváděče, na sloup apod. je stavebník, nebo jím pověřená třetí osoba, povinen vykonávat zemní práce se zvýšenou mírou opatrnosti s ohledem na ubývající krytí nad PVSEK. Výkopové práce v blízkosti sloupů nadzemního vedení SEK (dále jen NVSEK) je povinen provádět v takové vzdálenosti, aby nedošlo k narušení jejich stability, to vše za dodržení platných právních předpisů, technických a odborných norem, správné praxi v oboru stavebnictví a technologických postupů.

7. Při provádění zemních prací, u kterých nastane odkrytí *PVSEK*, stavebník, nebo jím pověřená třetí osoba před zakrytím *PVSEK* vyzve *POS* ke kontrole. Zához je stavebník oprávněn provést až poté, kdy prokazatelně obdržel souhlas *POS*.
8. Stavebník, nebo jím pověřená třetí osoba, není oprávněn manipulovat s kryty kabelových komor a vstupovat do kabelových komor bez souhlasu společnosti *Česká telekomunikační infrastruktura a.s.*
9. Stavebník, nebo jím pověřená třetí osoba, není oprávněn trasu *PVSEK* mimo vozovku přejíždět vozidly nebo stavební mechanizací, a to až do doby, než *PVSEK* řádně zabezpečí proti mechanickému poškození. Stavebník, nebo jím pověřená třetí osoba, je povinen projednat s *POS* způsob mechanické ochrany trasy *PVSEK*. Při přepravě vysokého nákladu nebo mechanizace pod trasou *NVSEK* je stavebník, nebo jím pověřená třetí osoba, povinen respektovat výšku *NVSEK* nad zemí.
10. Stavebník, nebo jím pověřená třetí osoba, není oprávněn na trase *PVSEK* (včetně ochranného pásma) jakkoliv měnit niveletu terénu, vysazovat trvalé porosty ani měnit rozsah a konstrukci zpevněných ploch (např. komunikací, parkovišť, vjezdů aj.).
11. Stavebník, nebo jím pověřená třetí osoba, je povinen manipulační a skladové plochy zřizovat v takové vzdálenosti od *NVSEK*, aby činnosti na/v manipulačních a skladových plochách nemohly být vykonávány ve vzdálenost menší než 1m od *NVSEK*.
12. Stavebník, nebo jím pověřená třetí osoba, není oprávněn užívat, přemísťovat a odstraňovat technologické, ochranné a pomocné prvky *SEK*.
13. Stavebník, nebo jím pověřená třetí osoba, není oprávněn bez předchozího projednání jakkoliv manipulovat s případně odkrytými prvky *SEK*, zejména s ochrannou skříní optických spojek, optickými spojkami, technologickými rezervami či jakýmkoliv jiným zařízením *SEK*.
14. Stavebník, nebo jím pověřená třetí osoba, je povinen každé poškození či krádež *SEK* neprodleně od okamžiku zjištění takové skutečnosti, oznámit *POS* na telefonní číslo: 606 757 174 nebo v mimopracovní době na telefonní číslo 238 462 690.

III. Práce v objektech a odstraňování objektů

1. Stavebník, nebo jím pověřená třetí osoba, je povinen před zahájením jakýchkoliv prací v budovách a jiných objektech, kterými by mohl ohrozit stávající *SEK*, prokazatelně kontaktovat *POS* a zajistit u společnosti *Česká telekomunikační infrastruktura a.s.* bezpečné odpojení *SEK*.
2. Při provádění činností v budovách a jiných objektech je stavebník, nebo jím pověřená třetí osoba, povinen v souladu s právními předpisy, technickými a odbornými normami (včetně doporučených), správnou praxí v oboru stavebnictví a technologickými postupy provést mimo jiné průzkum vnějších i vnitřních vedení *SEK* na omítce i pod ní.

IV. Součinnost stavebníka při přípravě stavby

1. Pokud činností stavebníka, nebo jím pověřené třetí osoby, k níž je třeba povolení správního orgánu dle zvláštního právního předpisu, dojde k ohrožení či omezení *SEK*, je stavebník, nebo jím pověřená třetí osoba, povinen kontaktovat *POS* a předložit zakreslení *SEK* do příslušné dokumentace stavby (projektové, realizační, koordinační atp.).
2. V případě, že pro činnosti stavebníka, nebo jím pověřené třetí osoby, není třeba povolení správního orgánu dle zvláštního právního předpisu, je stavebník, nebo jím pověřená třetí osoba, povinen předložit zakreslení trasy *SEK* i s příslušnými kótami do zjednodušené dokumentace (katastrální mapa, plánec), ze které bude zcela patrná míra dotčení *SEK*.

3. Při projektování stavby, rekonstrukce či přeložky vedení a zařízení silových elektrických sítí, elektrických trakcí vlaků a tramvají, nejpozději však před zahájením správního řízení ve věci povolení stavby, rekonstrukce či přeložky vedení a zařízení silových elektrických sítí, elektrických trakcí vlaků a tramvají, je stavebník, nebo jím pověřená třetí osoba, povinen provést výpočet rušivých vlivů, zpracovat ochranná opatření a předat je *POS*.

4. Při projektování stavby, při rekonstrukci, která se nachází v ochranném pásmu radiových tras společnosti *Česká telekomunikační infrastruktura a.s.* a překračuje výšku 15 m nad zemským povrchem, a to včetně dočasných objektů zařízení staveniště (jeřáby, konstrukce, atd.), nejpozději však před zahájením správního řízení ve věci povolení takové stavby, je stavebník nebo jím pověřená třetí osoba, povinen kontaktovat *POS*. Ochranné pásmo radiových tras v šíři 50 m je zakresleno do situačního výkresu. Je tvořeno dvěma podélnými pruhy o šíři 25 m po obou stranách radiového paprsku v celé jeho délce, resp. 25 m kruhem kolem vysílacího radiového zařízení.

5. Pokud se v zájmovém území stavby nachází podzemní silnoproudé vedení (NN) společnosti *Česká telekomunikační infrastruktura a.s.* je stavebník, nebo jím pověřená třetí osoba, před zahájením správního řízení ve věci povolení správního orgánu k činnosti stavebníka, nebo jím pověřené třetí osoby, nejpozději však před zahájením stavby, povinen kontaktovat *POS*.

6. Pokud by navrhované stavby (produktovody, energovody aj.) svými ochrannými pásmy zasahovaly do prostoru stávajících tras a zařízení *SEK*, či do jejich ochranných pásem, je stavebník, nebo jím pověřená třetí osoba, povinen realizovat taková opatření, aby mohla být prováděna údržba a opravy *SEK*, a to i za použití mechanizace, otevřeného plamene a podobných technologií.

V. Křížení a souběh se *SEK*

1. Stavebník, nebo jím pověřená třetí osoba, je povinen v místech křížení *PVSEK* se sítěmi technické infrastruktury, pozemními komunikacemi, parkovacími plochami, vjezdy atp. ukládat *PVSEK* v zákonných předpisy stanovené hloubce a chránit *PVSEK* chráničkami s přesahem minimálně 0,5 m na každou stranu od hrany křížení. Chráničku je povinen utěsnit a zamezit vnikání nečistot.

2. Stavebník nebo jím pověřená třetí osoba, je výslovně srozuměn s tím, že v případě, kdy hodlá umístit stavbu sjezdu či vjezdu, je povinen stavbu sjezdu či vjezdu umístit tak, aby metalické kabely *SEK* nebyly umístěny v hloubce menší než 0,6 m a optické nebyly umístěny v hloubce menší než 1 m.

3. Stavebník, nebo jím pověřená třetí osoba, je povinen základy (stavby, opěrné zdi, podezdívky apod.) umístit tak, aby dodržel minimální vodorovný odstup 1,5 m od krajního vedení, případně kontaktovat *POS*.

4. Stavebník, nebo jím pověřená třetí osoba, není oprávněn trasy *PVSEK* znepřístupnit (např. zabetonováním).

5. Stavebník, nebo jím pověřená třetí osoba, je při křížení a souběhu stavby nebo sítí technické infrastruktury s kabelovodem povinen zejména:

- pokud plánované stavby nebo trasy sítí technické infrastruktury budou umístěny v blízkosti kabelovodu ve vzdálenosti menší než 2 m nebo při křížení kabelovodu ve vzdálenosti menší než 0,5 m nad nebo kdekoli pod kabelovodem, předložit *POS* zakreslení v příčných řezech,
- do příčného řezu zakreslit také profil kabelové komory v případě, kdy jsou sítě technické infrastruktury či stavby umístěny v blízkosti kabelové komory ve vzdálenosti menší než 2 m,
- neumísťovat nad trasou kabelovodu v podélném směru sítí technické infrastruktury,
- předložit *POS* vypracovaný odborný statický posudek včetně návrhu ochrany tělesa kabelovodu pod stavbou, ve vjezdu nebo pod zpevněnou plochou,
- nezakrývat vstupy do kabelových komor, a to ani dočasně,
- projednat s *POS*, nejpozději ve fázi projektové přípravy, jakékoliv výkopové práce, které by mohly být vedeny v úrovni či pod úrovní kabelovodu nebo kabelové komory a veškeré případy, kdy jsou trajektorie podvrtnů a protlaků ve vzdálenosti menší než 1,5 m od kabelovodu.

Příloha k *Vyjádření* 600881/16

Číslo žádosti: 0116 606 233

Informace k vytyčení *SEK*

V případě požadavku na vytyčení *PVSEK* společnosti *Česká telekomunikační infrastruktura a.s.* se, prosím, obraťte na společnosti uvedené níže.

Česká telekomunikační infrastruktura a.s. - středisko Praha a Stř.Čechy

se sídlem: Olšanská 2681/6, Praha 3, PSČ 13000

IČ: 04084063

DIČ: CZ04084063

kontakt: tel: 238461858 obslužná doba po-pa 7 - 15 hod

ARANEA NETWORK a.s. - výhradní dodavatel společnosti Česká telekomunikační infrastruktura a.s.

se sídlem: 5.května 16, 252 41 Dolní Břežany - pobočka Praha, Štěrboholská 1404/104, 102 00 Praha 15

IČ: 24126039

DIČ: CZ24126039

kontakt: Aleš Sedláček, mobil: 777844016, e-mail: ales.sedlacek@araneanetwork.cz

TEMO-TELEKOMUNIKACE, a.s. - výhradní dodavatel společnosti Česká telekomunikační infrastruktura a.s.

se sídlem: U Záběhlického zámku 233/15, 106 00 Praha 10

IČ: 25740253

DIČ: CZ25740253

kontakt: Nataša Králová, mobil: 602664636, e-mail: kralova@temo.cz, vytyceni@temo.cz

ARITMET

se sídlem: Praha 10, Vršovice, Užocká 962/6, PSČ: 100 00

IČ: 27951529

DIČ: CZ27951529

kontakt: Mikuláš Záworka, mobil: 606213599, e-mail: mikulas.zaworka@aritmet.cz

Ing.David Kolář, mobil: 721606015, e-mail: david.kolar@aritmet.cz

FORTEl s.r.o.

se sídlem: Nušlova 2286, 158 00 Praha 5

IČ: 62909380

DIČ: CZ62909380

kontakt: Petr Lásk, mobil: 602308933, e-mail: fortel@fortel.cz

Ing. Václav Hlavatý

se sídlem: V Lukách 2162, 269 01 Rakovník

IČ: 44255501

DIČ:

kontakt: Ing.Václav Hlavatý, mobil: 606632506, e-mail: dobrahlava@seznam.cz

Milouš Koloušek

se sídlem: Novovysočanská 827/36, 190 00 Praha - Vysočany

IČ: 76397238

DIČ:

kontakt: Milouš Koloušek, mobil:605297296, e-mail: mkolousek@ixcon.cz

Miroslav Forchtner

se sídlem: Vinice ev.č.4, 294 41, Dobruška

IČ: 74794850

DIČ: CZ560110/0307

kontakt: Miroslav Forchtner, mobil: 606936150, e-mail: ofim@seznam.cz

Miroslav Kraušner

se sídlem: Jaselská 1159, 295 01 Mnichovo Hradiště

IČ: 64721051

DIČ: CZ64721051

kontakt: Miroslav Kraušner, mobil: 602350825, e-mail: spojdrat@seznam.cz

Příloha k *Vyjádření* 600881/16

Číslo žádosti: 0116 606 233

Ivan Procházka

se sídlem: Příčina 78, pošta Petrovice 270 35
IČ: 01642146 DIČ:
kontakt: Ivan Procházka, mobil: 606706199, e-mail: iv.prochy@seznam.cz

NEWTELELINE spol. s r.o.

se sídlem: Praha 6, Bělohorská 185/163 169 00
IČ: 48108421 DIČ: CZ48108421
kontakt: Michal Schonauer, mobil: 608333920, e-mail: michal.schonauer@ntl.cz

SITEL, spol. s r.o.

se sídlem: Baarova 957/15, 140 00 Praha 4
IČ: 44797320 DIČ: CZ 44797320
kontakt: Stanislav Rada, mobil: 606744788, e-mail: sr@sitel.cz

SPOJMONT s.r.o.

se sídlem: Žitavského 556, 156 00 Praha 5
IČ: 61501387 DIČ: CZ61501387
kontakt: Miloslav Možný, mobil: 777794853, e-mail: info@spojmont.cz
Jan Adámek, mobil: 777226627, e-mail: info@spojmont.cz

SUPTel, a.s.

se sídlem: Hřbitovní 1322/15, 312 16 Plzeň
IČ: 25229397 DIČ: CZ25229397
kontakt: Bohumír Fulín, mobil: 724635314, e-mail: fulin@suptel.cz
Jiří Kalfířt, mobil: 724635351, e-mail: kalfirt@suptel.cz
Vlastimil Koudelka, mobil: 725277777, e-mail: koudelka@suptel.cz

Vegacom, a.s.

se sídlem: Novodvorská 1010/14, 142 01 Praha 4
IČ: 25788680 DIČ: CZ25788680
kontakt: Vratislav Bína, mobil: 603 855 256, e-mail: bina@vegacom.cz

ARANEa TECHNOLOGY a.s.

se sídlem: Štěrboholská 1404/104, 102 00 Praha 15
IČ: 24660345 DIČ: CZ24660345
kontakt: Ján Lihocký, tel.: +420 725 090 469, email: lihocky@vydis.cz

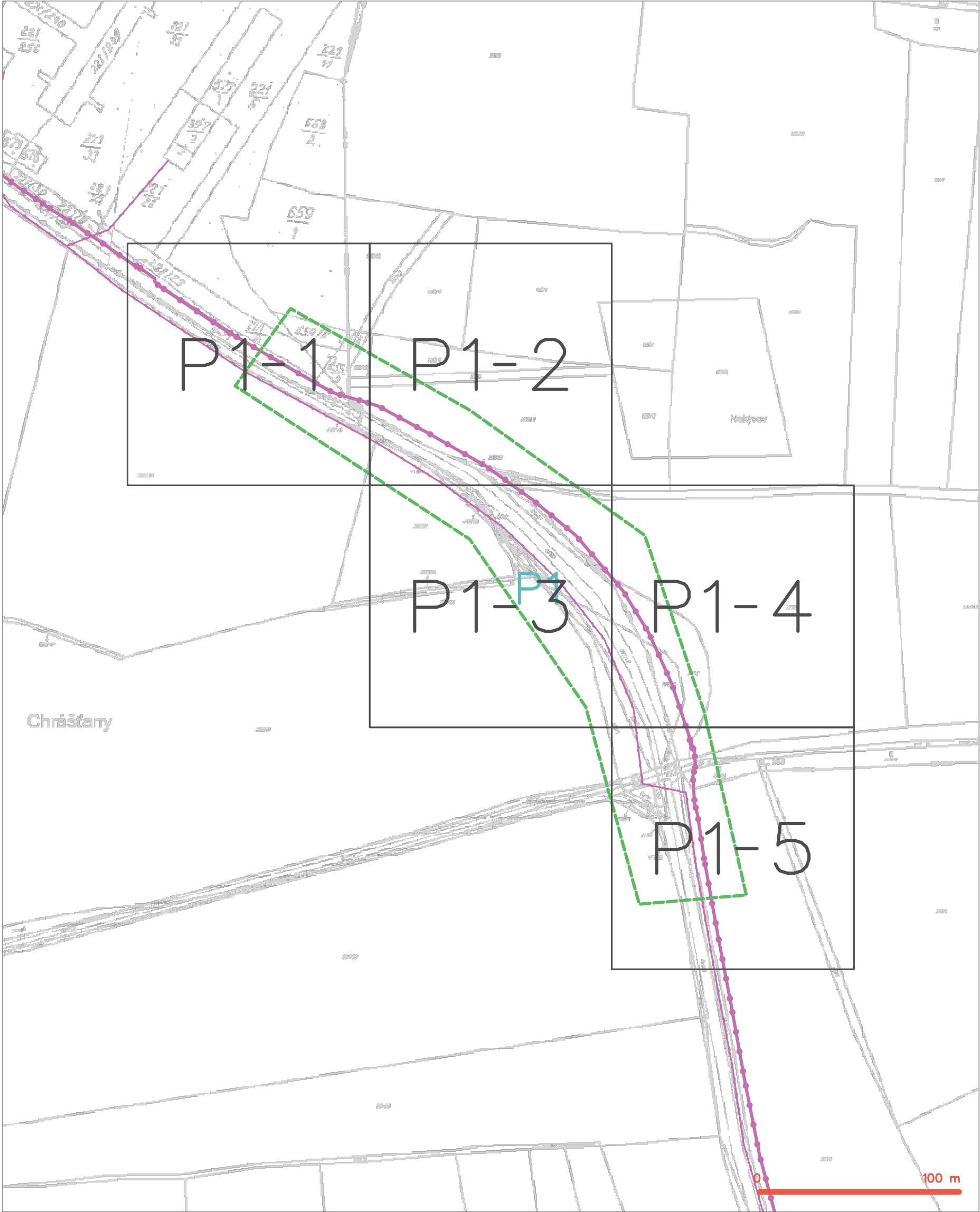
SITUAČNÍ VÝKRES - ZÁJMOVÉ ÚZEMÍ



LEGENDA
----- hranice zájmového území k vyjádření


Česká telekomunikační infrastruktura a.s.
Olšanská 2681/6
130 00 Praha 3
DIČ: CZ04084063
96

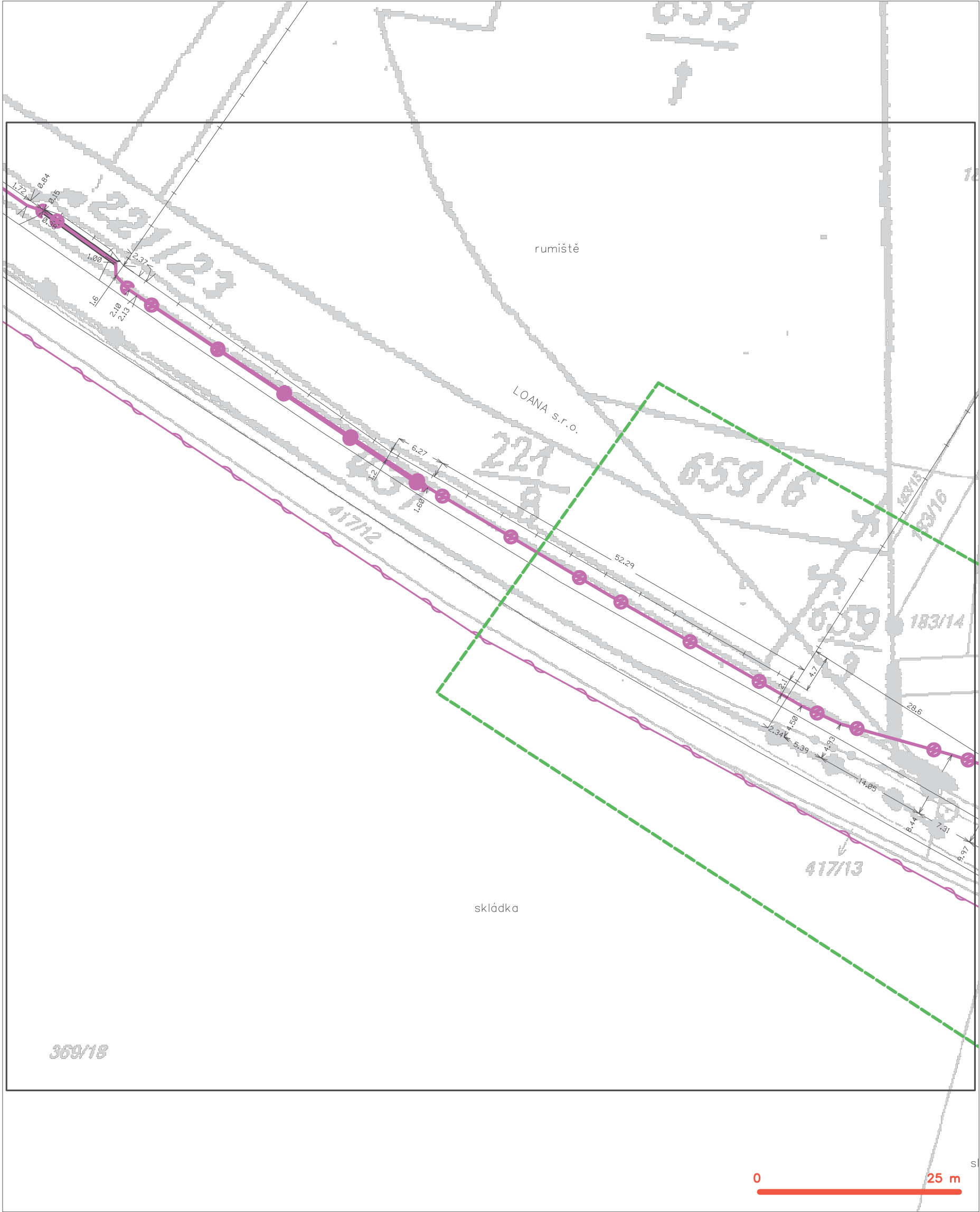
SITUAČNÍ VÝKRES - POLYGON 1



LEGENDA

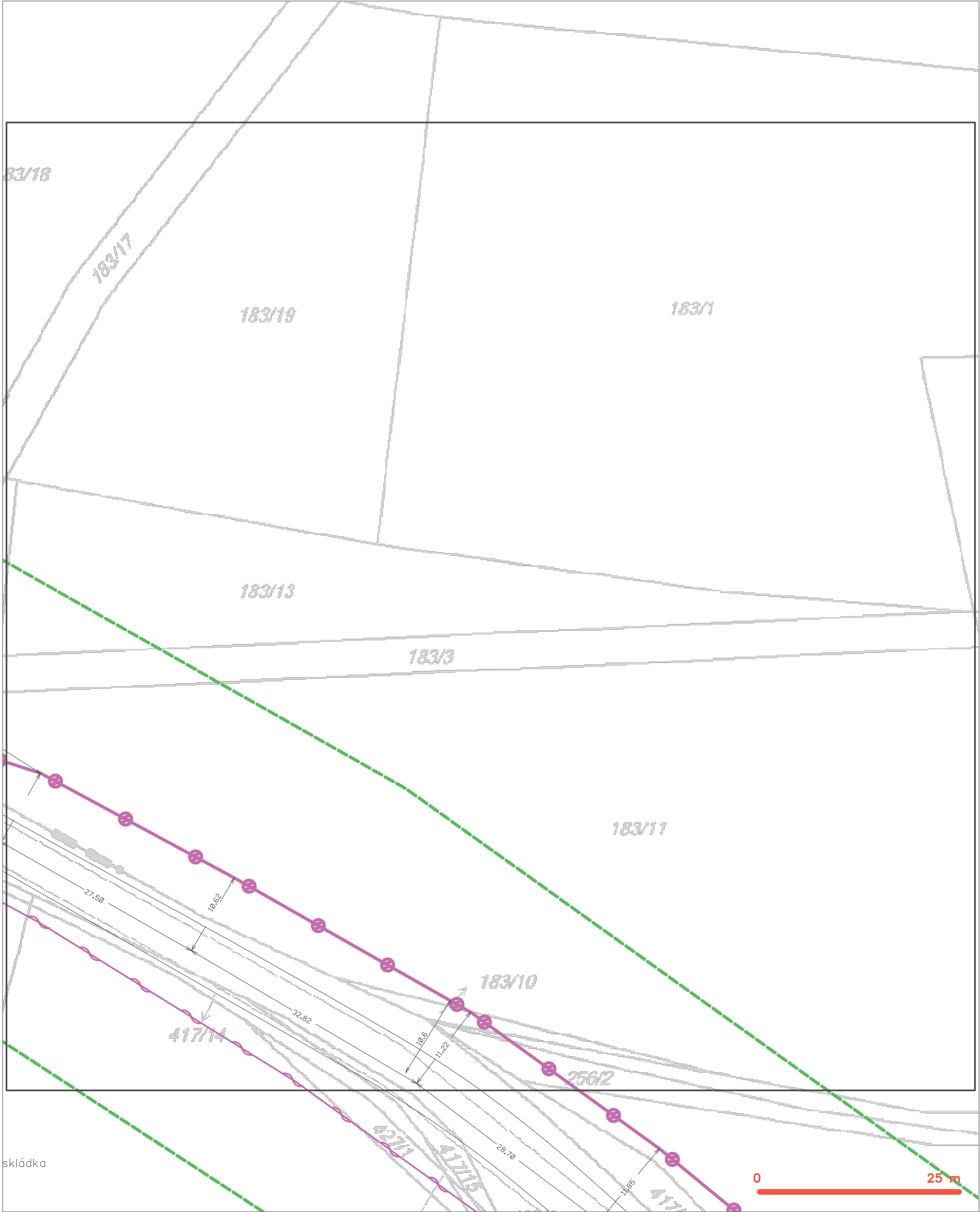
- | | | | |
|---|-----------------------------------------------|---|-------------------------------------------------|
| — | hranice zájmového území k vyjádření | — | nezaměřený průběh optického kabelu, HDPE trubky |
| — | NV přípojka, území s NV přípojkou CETIN | — | nebo souběh optického a metalického kabelu |
| — | zaměřený průběh metalického kabelu | — | radiové sítě, ochranné pásmo radiové sítě |
| — | zaměřený průběh optického kabelu, HDPE trubky | — | nadzemní sítě |
| — | nebo souběh optického a metalického kabelu | — | neprovazované sítě |
| — | nezaměřený průběh metalického kabelu | — | podzemní sítě cizí |
| — | nadzemní sítě cizí | — | sítě s NV |
- kolektor, kabelovod

SITUAČNÍ VÝKRES - POLYGON 1, list kladu P1-1



— — — — —	hranice zájmového území k vyjádření	— — — — —	nezaměřený průběh optického kabelu, HDPE trubky nebo souběh optického a metalického kabelu
— — — — —	NV přípojka, území s NV přípojkou CETIN	— — — — —	radiové sítě, ochranné pásmo radiové sítě
— — — — —	zaměřený průběh metalického kabelu	— — — — —	nadzemní sítě
— — — — —	zaměřený průběh optického kabelu, HDPE trubky nebo souběh optického a metalického kabelu	— — — — —	neprovozované sítě
— — — — —	nezaměřený průběh metalického kabelu	— — — — —	podzemní sítě cizí
— — — — —	nadzemní sítě cizí	— — — — —	sítě s NV
		— — — — —	kollektor, kabelovod

SITUAČNÍ VÝKRES - POLYGON 1, list kladu P1-2




LEGENDA	
	hranice zájmového území k vyjádření
	NV přípojka, území s NV přípojkou CETIN
	zaměřený průběh metalického kabelu
	zaměřený průběh optického kabelu, HDPE trubky nebo souběh optického a metalického kabelu
	nezaměřený průběh metalického kabelu
	nadzemní síť cizí
	nezaměřený průběh optického kabelu, HDPE trubky nebo souběh optického a metalického kabelu
	radiové síť, ochranné pásmo radiové sítě
	nadzemní síť
	neprovazované síť
	podzemní síť cizí
	síť s NV
	koléktor, kabelovod

SITUAČNÍ VÝKRES - POLYGON 1, list kladu P1-3



- LEGENDA
- | | | | |
|--|-----------------------------------------------|--|-------------------------------------------------|
| | hranice zájmového území k vyjádření | | nezaměřený průběh optického kabelu, HDPE trubky |
| | NV přípojka, území s NV přípojkou CETIN | | nebo souběh optického a metalického kabelu |
| | zaměřený průběh metalického kabelu | | radiové sítě, ochranné pásmo radiové sítě |
| | zaměřený průběh optického kabelu, HDPE trubky | | nadzemní sítě |
| | nebo souběh optického a metalického kabelu | | neprovázané sítě |
| | nezaměřený průběh metalického kabelu | | podzemní sítě cizí |
| | nadzemní sítě cizí | | sítě s NV |
| | | | kojektor, kabelovod |

SITUAČNÍ VÝKRES - POLYGON 1, list kladu P1-4



LEGENDA

- | | | | |
|---|-----------------------------------------------|---|-------------------------------------------------|
| — | hranice zájmového území k vyjádření | — | nezaměřený průběh optického kabelu, HDPE trubky |
| — | NV přípojka, území s NV přípojkou CETIN | — | nebo souběh optického a metalického kabelu |
| — | zaměřený průběh metalického kabelu | — | radiové sítě, ochranné pásmo radiové sítě |
| — | zaměřený průběh optického kabelu, HDPE trubky | — | nadzemní sítě |
| — | nebo souběh optického a metalického kabelu | — | neprovázané sítě |
| — | nezaměřený průběh metalického kabelu | — | podzemní sítě cizí |
| — | nadzemní sítě cizí | — | sítě s NV |
- kolektor, kabelovod

SITUAČNÍ VÝKRES - POLYGON 1, list kladu P1-5



LEGENDA

- | | | | |
|---|-----------------------------------------------|---|-------------------------------------------------|
| — | hranice zájmového území k vyjádření | — | nezaměřený průběh optického kabelu, HDPE trubky |
| — | NV přípojka, území s NV přípojkou CETIN | — | nebo souběh optického a metalického kabelu |
| — | zaměřený průběh metalického kabelu | — | radiové sítě, ochranné pásmo radiové sítě |
| — | zaměřený průběh optického kabelu, HDPE trubky | — | nadzemní sítě |
| — | nebo souběh optického a metalického kabelu | — | neprovozované sítě |
| — | nezaměřený průběh metalického kabelu | — | podzemní sítě cizí |
| — | nadzemní sítě cizí | — | sítě s NV |

29.6.2016

Vyjádření zástupce společnosti Česká telekomunikační infrastruktura a.s.

Souhlasím s projektovou dokumentací na akci " III/00513 Chrástany – Chýně, Havarijný stav silničního tělesa" pro spojené územní a stavební řízení , zaslanou dne 29.6.2016.

V místě obnovení sjezdu na pozemek parc. č. 659/3 požaduji vedení SEK založit do dělených chrániček s přesahem vjezdu 0,5m na každou stranu.

Doporučujeme do sjezdu založit záložní plastovou vrapovanou chráničku 110mm, pro případ poruchy kabelu.

Dle zákona 183/2006sb. §153 požaduji před zahájením výkopových prací provést vytyčení SEK. Vytyčení SEK objednejte na níže uvedeném kontaktu.

Požaduji dodržení platných norem(zejména ČSN736005) a podmínek uvedených ve vyjádření o existenci elektronických komunikací č.j. 60881/16.

Zahájení prací oznamte na níže uvedený mail

Jakub Vojta
► Česká telekomunikační infrastruktura a.s.
specialista pro ochranu sítě
Olšanská 6/2681
130 00 Praha 3
m: +420 606757174
jakub.vojta@cetin.cz





Karel Chmel (chmel@tsrudna.cz)

FW: Odesílání e-mailem - 654019_GP_00560.pdf

18. 5. 2016, 7:33:21

Komu: Radim.Dolecek@seznam.cz

Dobrý den pane Dolečku,
v příloze zasílám zaměření věcného břemena pro vodovodní přivaděč z čehož vyplývá ,že
uložení řadu je ve středu vymezení VB.

S pozdravem

Karel Chmel

Vedoucí provozu VaK

Technické služby Rudná a.s.

Poštovní 133, Rudná 252 19

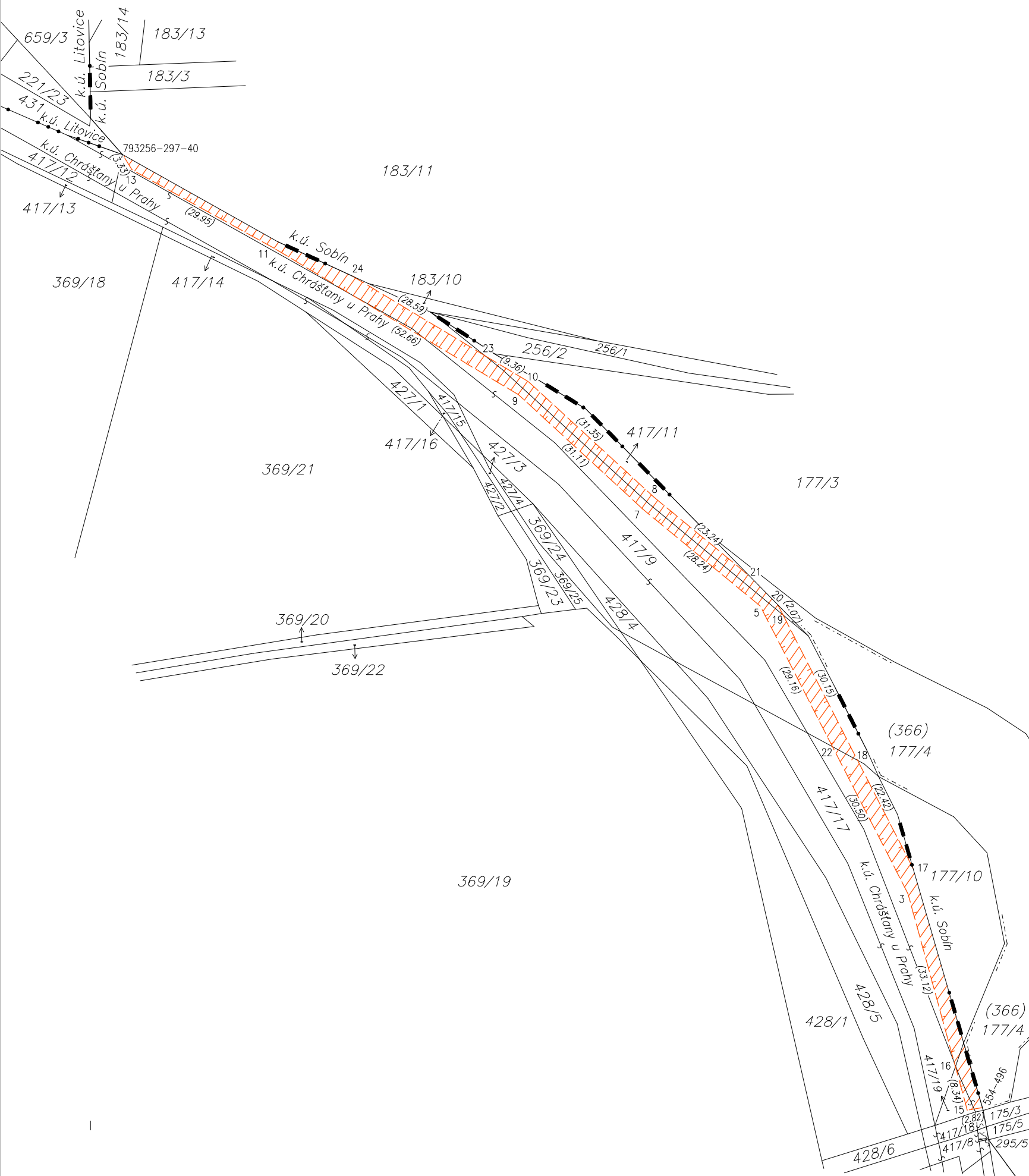
tel. 602 258 640

e-mail: chmel@tsrudna.cz

Dokumenty

654019_GP_00560.pdf

219 kB



VÝKAZ DOSAVADNÍHO A NOVÉHO STAVU ÚDAJŮ KATASTRU NEMOVITOSTÍ															
Dosavadní stav				Nový stav											
Označení pozemku parc. číslern	Výměra parcely		Druh pozemku	Označení pozemku parc. číslern	Výměra parcely		Druh pozemku	Typ stavby	Způsob určení	Porovnání se stavem evidence právních vztahů					Označení dílu
	Způsob využití		Způsob využití		Způsob využití		Způsob využití	Způsob využití	výměr	Díl přechází z pozemku označeného v	Číslo listu vlastnictví	Výměra dílu			
	ha	m ²			ha	m ²				katastru nemovitostí	dřívější poz. evidenci		ha	m ²	
417/9										417/9		184			
417/11										417/11		181			
417/17										417/17		10002			
417/19										417/19		184			

Oprávněný : Technické služby Rudná a.s.

Druh věcného břemene : Právo vstupu a vjezdu na pozemky pro údržbu, provoz a odstraňování poruch podzemního vodovodního přivaděče

Seznam souřadnic (S-JTSK)				
Souřadnice pro zápis do KN				
Číslo bodu	Y	X	kód kv.	Poznámka
793256-297-40	755527.30	1044527.50	3	
554-496	755368.45	1044703.48	8	
3	755382.22	1044663.97	3	
5	755409.46	1044610.89	3	
7	755431.24	1044592.92	3	
8	755429.26	1044590.66	3	
9	755454.14	1044571.86	3	
10	755452.34	1044569.44	3	
11	755499.30	1044544.78	3	
13	755525.52	1044530.31	3	
15	755371.23	1044703.95	3	
16	755373.44	1044695.91	8	
17	755381.23	1044659.32	8	
18	755391.47	1044639.37	8	
19	755405.24	1044612.55	8	
20	755406.19	1044610.71	3	
21	755411.34	1044605.45	3	
22	755396.14	1044636.83	8	
23	755460.37	1044564.63	8	
24	755484.89	1044549.92	3	

<h1>GEOMETRICKÝ PLÁN</h1> <h2>pro</h2> <p>vymezení rozsahu věcného břemene k části pozemku</p>	Geometrický plán ověřil úředně oprávněný zeměměřický inženýr:	
	Jméno, příjmení:	Ing. Jan Pazderka
	Číslo položky seznamu úředně oprávněných zeměměřických inženýrů:	814/1995
	Dne: 11.4. 2014	Číslo: 17/2014
	Náležitostmi a přesností odpovídá právním předpisům.	
	Stejnopis ověřil úředně oprávněný zeměměřický inženýr:	
	Jméno, příjmení:	Ing. Jan Pazderka
	Číslo položky seznamu úředně oprávněných zeměměřických inženýrů:	814/1995
	Dne:	Číslo:
	Tento stejnopis odpovídá geometrickému plánu v elektronické podobě uloženému v dokumentaci katastrálního úřadu.	
Vyhotovitel: GEPARD s.r.o. Štefánikova 52 150 00 Praha 5	Katastrální úřad souhlasí s očišlováním parcel.	
Číslo plánu: 560-24/2014		
Okres: Praha-západ		
Obec: Chrástany		
Kat. území: Chrástany u Prahy		
Mapový list: Beroun 2-2/24		
Dosavadním vlastníkům pozemků byla poskytnuta možnost seznámit se v terénu s průběhem navrhovaných nových hranic, které byly označeny předepsaným způsobem: dočasně		
	Ověření stejnopisu geometrického plánu v listinné podobě.	

Technické služby Rudná a.s.

se sídlem Poštovní 133, Rudná 252 19

INGPROservi
Ing. Radim Doleček
Švermova 740
552 03 Česká Skalice

naše značka
36/2016-CH-TSR

vyřizuje
Karel Chmel
tel.: 602 258 640
e-mail: chmel@tsrudna.cz

datum
23.6.2016

Věc: Vyjádření k projektové dokumentaci

Stavba: III/00513 Chrástřany – Chýně, havarijní stav silničního tělesa

Stavebník: Krajská správa a údržba silnic střeďočeského kraje

Předložené podklady:

- žádost projektanta 7.6.2016
- projektová dokumentace

Technické služby Rudná a.s. (dále jen „TSR“) vydávají následující vyjádření k PD .

Vzhledem k tomu ,že TSR má v souběhu s komunikací vodovodní přívaděč a veškeré požadavky jakožto majitele jsou v projektu zohledněny nemá TSR žádné připomínky k realizaci výše uvedeného projektu.

Platnost tohoto vyjádření je jeden rok ode dne jeho vystavení.
S vyjádřením se vrací projektová dokumentace

Karel Chmel
vedoucí střediska vodovodů a kanalizace



Technické služby Rudná a.s.
Poštovní 133, Rudná 252 19
IČ: 61673056
Zápis v OR u Městského soudu v Praze
Oddíl B, vložka 3726 ③



Ing. Radim Doleček
Švermova 740
55203 Česká Skalice

Váš dopis značky / ze dne	Naše značka	Vyřizuje	Místo odeslání / dne
0000175093 / 03.05.2016	UPTS/OS/150428/2016	Ing. Tomáš Houžvička	Praha / 03.06.2016

Věc: Vyjádření k existenci podzemních sítí spol. České Radiokomunikace, a.s.

Účel: Stavební řízení


Akce: Sesuv Chrást'any - Chýně, silnice III/00513

K Vaší žádosti Vám po prošetření aktuálního stavu našich podzemních sítí sdělujeme, že na Vámi vyznačeném území nedojde ke styku s žádným podzemním vedením/zařízením v naší správě.

Z hlediska stávající zájmů Českých Radiokomunikací a.s. nemáme ke shora uvedenému záměru žádné námitky či připomínky.

S pozdravem

Za správnost:


České Radiokomunikace a.s.
Skokanská 2117/1
169 00 Praha 6
(54)

Ing. Houžvička Tomáš
Senior specialista ATP

Příloha: Daňový doklad

Platnost tohoto vyjádření je jeden rok od data vystavení, tj. do 03.06.2017

Úhradu částky za vyjádření proveďte na účet Českých Radiokomunikací, a.s. Číslo účtu Českých Radiokomunikací, a.s. vč. variabilního symbolu naleznete na přiloženém Zjednodušeném daňovém dokladu.



ing. Radim Doleček
ing. Radim Doleček
Švermova č.p.740
55203 Česká Skalice

**VYJÁDRĚNÍ O EXISTENCI VEDENÍ VEŘEJNÉ KOMUNIKAČNÍ SÍTĚ (VVKS)
A VŠEOBECNÉ PODMÍNKY OCHRANY VEDENÍ VEŘEJNÉ KOMUNIKAČNÍ SÍTĚ
SPOLEČNOSTI UPC Česká republika, s.r.o.**

vydané podle § 101 zákona č. 127/2005 Sb., o elektronických komunikacích a o změně některých souvisejících zákonů (zákon o elektronických komunikacích), ve znění pozdějších předpisů a § 161 zákona 183/2006 Sb., o územním plánování a stavebním řádu (stavební zákon).

Číslo žádosti: **E008504/16**
Název akce/stavby: **Sesuv Chrást'any - Chýně, silnice III/00513**
Vyřizuje: **Syřiště Jaroslav / +420 261107329**
Naše značka:
Datum: **3.5.2016**
Umístěno:
Katastrální území: **Chrást'any u Prahy (654019), Litovice (645842), Sobín (793256)**
Číslo parcely:
Důvod vydání vyjádření: **Stavební řízení**
Popis důvodu žádosti:
Žádost o souhlas se zjednodušeným územním řízením: **Ne**
Žádost o souhlas s veřejnoprávní smlouvou: **Ne**

Na základě Vaší žádosti o vyjádření o existenci sítě po určení a vyznačení zájmového území – předložení projektové dokumentace a na základě stanovení důvodu pro vydání vyjádření vydává společnost UPC Česká republika, s.r.o. (dále jen **UPC**) **následující vyjádření:**

Dle Vámi předložené dokumentace se v prostoru stavby nenacházejí žádná VVKS, která by byla v našem vlastnictví.

Se stavbou souhlasíme

Toto vyjádření se vztahuje k aktuálnímu stavu neexistence VVKS ve staveništi předmětné stavby a ke dni zahájení stavby je nutno existenci VVKS znovu ověřit.
Toto vyjádření platí 1 rok od data vystavení a pro zájmové území, které je přílohou vyjádření.

Vyjádření vydala společnost UPC dne: 3.5.2016




Jaroslav Syřiště
Oddělení dokumentace

Zájmová oblast (zájmové oblasti) zadaná žadatelem:



Legenda:

 Kabelové trasy  Umístění technologie

Geometrie zájmové oblasti (zájmových oblastí) žádosti ve formátu WKT a souřadnicovém systému S-JTSK. Zkopírováním textu lze geometrii zobrazit v jakémkoli softwaru podporujícím formát WKT.

GEOMETRY COLLECTION(POLYGON((-755562.8603 -1044476.6778,-755590.6416 -1044515.5716,-755473.0343 -1044592.433,-755414.6936 -1044676.7028,-755387.8384 -1044775.7893,-755334.128 -1044771.1591,-755355.427 -1044678.5549,-755385.0603 -1044590.5809,-755473.0343 -1044527.6101,-755562.8603 -1044476.6778)))



SITEL, spol. s r.o.

Společnost pro výstavbu integrovaných telekomunikací

Sídlo: Baarova 957/15, 140 00 Praha 4

Provozovna: Nad Elektrárnou 1526/45, 106 00 Praha 10

ing. Radim Doležal
Švermova 740
552 03 Česká Skalice

Vaše značka

Naše značka

1111602183

Vyřizuje

Středisko dokumentace SITEL

V Praze dne

03.05.2016

V c: Vyjádření k existenci technické infrastruktury

– podzemního komunikačního vedení a zařízení ve veřejné komunikační síti

Stavba:

Sesuv Chrástany - Chýn, silnice III/00513

– Zájmové území stavby vyznačeno ve Vaší žádosti

Společnost **SITEL, spol. s r.o.**, se sídlem Baarova 957/15, Praha 4, PS 140 00 (dále jen "SITEL"), Vám sděluje, že ve vyznačeném zájmovém území se nenachází žádná podzemní komunikační vedení a zařízení ve veřejné komunikační síti ve vlastnictví společnosti SITEL, spol. s r.o.

Souhlasíme s vydáním pro tyto účely: Ohlášení stavby, Rozhodnutí o umístění stavby, Stavební povolení, Veřejnoprávní smlouvy, Zjednodušené územní řízení, Územní souhlas

Toto vyjádření má platnost 1 rok ode dne vydání.

V případě další korespondence uvádějte naše číslo jednací.

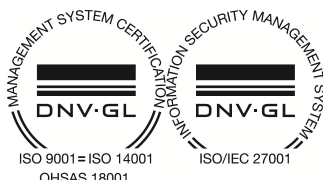
S pozdravem



Přílohy: polohopisný plán

Kopie: žádné

tel.: +420 267 198 111, fax: +420 267 198 222
e-mail: sitel@sitel.cz web: www.sitel.cz

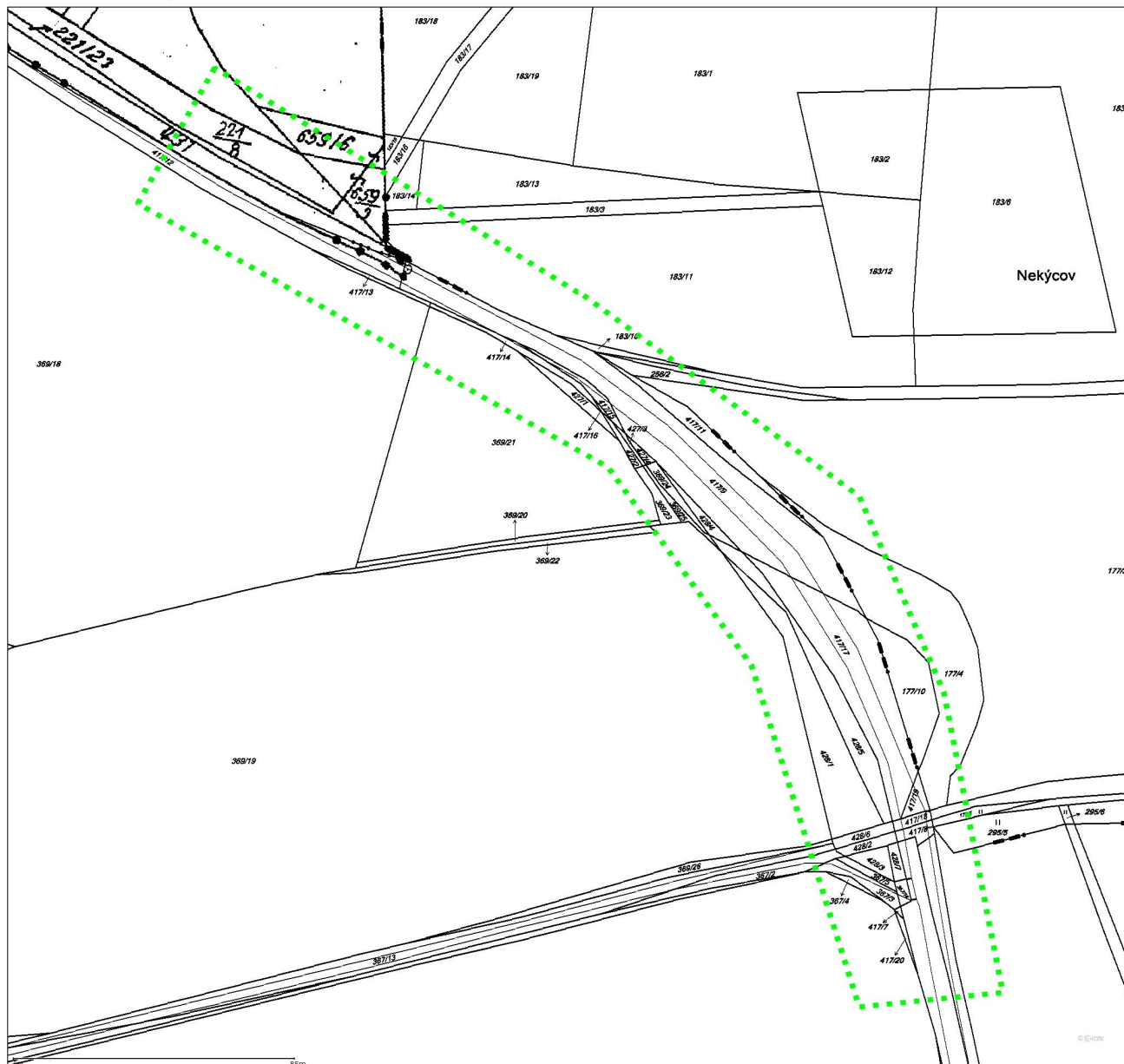


bank. spojení: **SOB Praha 5, a.s.** 892803/0300
IČ: 44797320, DIČ: CZ44797320
spis.zn.C.6725 u Městského soudu v Praze

Situace výkres

Platí pouze s vyjádřením 1111602183.

Zakreslené polohy za ízení v p íloze jsou pouze informativní.

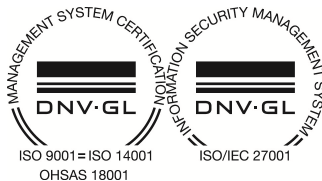


Legenda

- Zájmové území
 Komunikační vedení

Dot ená katastrální území: Chráš any u Prahy, Litovice, Sobín

tel.: +420 267 198 111, fax: +420 267 198 222
e-mail: sitel@sitel.cz web: www.sitel.cz



bank. spojení: SOB Praha 5, .ú. 892803/0300
I : 44797320, DI : CZ44797320
spis.zn.C.6725 u M stského soudu v Praze

V zakresleném staveništi se nenachází
žádný sdělovací kabel MV.

Nemáme námitek proti realizaci stavby.

Platnost tohoto vyjádření je 1 rok.

Datum: 12. 5. 2016 Podpis: [podpis]

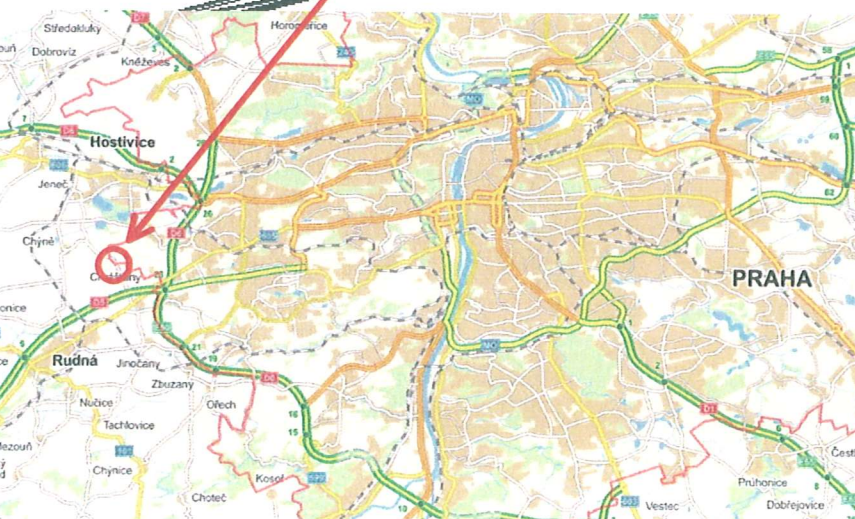
Zákres zájmového území

Dotčená k.ú.:

KÚ: Chrášťany u Prahy (654019), Litovice (645842), Sobín (793256)

Dotčené pozemky:

p.č. 417/9, p.č. 417/17, p.č. 417/12 k.ú. Chrášťany u Prahy; p.č. 431 k.ú. Litovice



Tato žádost byla vygenerována službou e-UtilityReport, kterou provozuje HRDLÍČKA spol. s r. o.

Více informací o službě naleznete na <http://www.mawis.eu>. V případě dotazu či zájmu o příjem žádosti elektronickou cestou,

kontaktujte zákaznické centrum: tel.: +420 251 618 458, e-mail: info@mawis.eu

Ing. Radim Doleček
Švermova 740
552 03 Česká Skalice

Váš dopis značky / ze dne

Naše značka
O161-3995/2016

Vyřizuje / linka v Berouně dne
Kubásková/37 17. 05. 2016
e-mail: martina.kubaskova@vakberoun.cz

Věc: Vyjádření ke stavebnímu řízení

**Stavba: k.ú.Chrástany u Prahy, Litovice, Sobín – sesuv Chrástany – Chýně,
silnice III/00513**

**Stavebník: Krajská správa a údržba silnic Středočeského kraje, příspěvková
organizace, Zborovská 81/11, Praha**

Předložené podklady:

- žádost o vyjádření, zájmové území v KM
- Popis stavby: Jedná se o opravu stávající silnice III/00513, která bude prováděna ve stávající trase této silnice v k. ú. Chrástany u Prahy, Litovice, Sobín.

V zájmovém území výše uvedené stavby v k. ú. Chrástany u Prahy, Litovice, Sobín
naše společnost neprovozuje ani nevlastní žádná vodohospodářská zařízení.

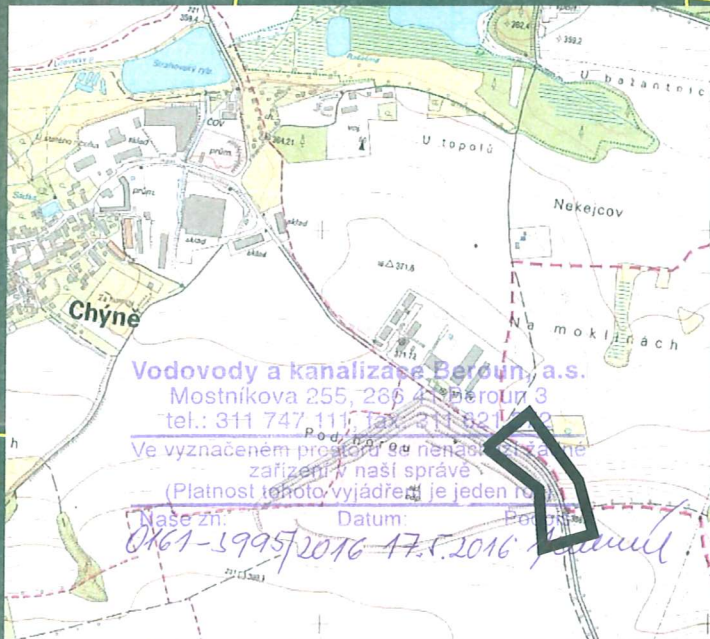


Mgr. Roman Badin, MBA
technický ředitel

Vodovody a kanalizace Beroun
akciová společnost
266 41 Beroun, Mostníkovská 255
Tel.: 311 747 111, Fax: 311 621 372
DIČ: CZ46356975 4

Příloha: ověřené zájmové území v KM

Platnost tohoto vyjádření je jeden rok ode dne jeho vystavení.



ZÁJMOVÉ ÚZEMÍ

Žadatel (investor/stavebník): Krajská správa a údržba silnic Středočeského kraje,
 příspěvková organizace
 Zborovská 81/11, 150 21 Praha - Smíchov
 IČ 00066001

Název stavby: Sesuv Chrástany - Chýně, silnice III/00513

Místo stavby:

Kraj:	Středočeský (okres Praha - západ)
Obec:	Chrástany; Hostivice
Katastrální území:	Chrástany u Prahy; Litovice
Dotčené pozemky:	
k.ú. Chrástany u Prahy:	p.č. 417/9 (ost.pl.); p.č. 417/12 (ost.pl.); p.č. 431 (ost.pl.);
k.ú. Litovice:	p.č. 417/17 (ost.pl.)

1:2 000





Vyřizuje: Blažková Marcela

E-mail: marcela.blazkova@t-mobile.cz

ing. Radim Doleček
ing. Radim Doleček
Švermova č.p.740
55203 Česká Skalice

Naše značka: E12353/16

V Praze dne: 3.5.2016

Potvrzení přijetí žádosti

k vyjádření a stanovení podmínek pro udělení souhlasu s umístěním stavby v ochranném pásmu sítě technické infrastruktury (TI) společnosti T-Mobile Czech Republic a.s.

Vydané podle § 101 ZÁKONA Č. 127/2005 Sb., o elektronických komunikacích a o změně některých souvisejících zákonů (zákon o elektronických komunikacích – dále jen ZEK), ve znění pozdějších předpisů a §161 zákona č. 183/2006 Sb., o územním plánování a stavebním řádu (stavební zákon) či dle dalších příslušných právních předpisů

Věc: Sesuv Chrást'any - Chýně, silnice III/00513

Stupeň: Jiný důvod

Vaše žádost o vyjádření k existenci sítě elektronických komunikací byla přijata ke zpracování.

Vyjádření k existenci sítě elektronických komunikací obdržíte nejpozději do 30 dnů od doručení žádosti.

T-Mobile
T-Mobile Czech Republic a.s.
Tomáškov 2144/1
140 00 Praha 4
IČ 649 49 681, DIČ CZ64949681

.....
Ochrana sítí

Technologický úsek

Seznam příloh

Příloha č.1 - Rekapitulace žádosti

Příloha č.2 - Situační plán



Příloha č. 1

Rekapitulace žádosti o vyjádření k existenci sítě elektronických komunikací

Číslo žádosti: **E12353/16**
Název stavby /akce: **Sesuv Chrášťany - Chýně, silnice III/00513**
Datum podání žádosti: **3.5.2016**
Důvod žádosti: **Jiný důvod**
Popis jiného důvodu žádosti: **Stavební řízení / dodatečné stavební povolení**
Poznámka: **Jedná se o opravu stávající silnice III/00513, která bude prováděna ve stávající trase této silnice.**

Žadatel

Firma / organizace: **ing. Radim Doleček**
IČ: **86675800**
DIČ:
Kontaktní osoba: **ing. Radim Doleček**
Adresa: **Švermova č.p.740**
Město / obec: **Česká Skalice**
PSČ: **55203**
Stát:
E-mail: **radim.dolecek@seznam.cz**
Telefonní číslo: **+420775303351**

Stavebník

Firma / organizace: **Krajská správa a údržba silnic Středočeského kraje, příspěvková organizace**
Kontaktní osoba: **Ing. Radim Doleček**
Adresa: **Zborovská č.p.81/11**
Město / obec: **Praha**
PSČ: **15021**
Stát:
E-mail: **radim.dolecek@seznam.cz**
Telefonní číslo: **+420775303351**

Stavba

Výška nad terénem (metry): **0 m**
Projektant:
Druh stavby: **«busimptext»**
Hodnota projektu:
Měsíc zahájení stavby:
Měsíc ukončení stavby:

Odeslání stanoviska

E-mail: **radim.dolecek@seznam.cz**

Příloha č. 2

Situační plánek

Zájmová oblast (zájmové oblasti) zadaná žadatelem



Geometrie zájmové oblasti (zájmových oblastí) žádosti ve formátu WKT a souřadnicovém systému S-JTSK. Zkopírováním textu lze geometrii zobrazit v jakémkoli softwaru podporujícím formát WKT.

```
POLYGON((-755562.8603 -1044476.6778,-755590.6416 -1044515.5716,-755473.0343 -1044592.433,-755414.6936  
-1044676.7028,-755387.8384 -1044775.7893,-755334.128 -1044771.1591,-755355.427 -1044678.5549,-755385.0603  
-1044590.5809,-755473.0343 -1044527.6101,-755562.8603 -1044476.6778))
```



ing. Radim Doleček
Radim Doleček
Švermova 740
552 03 Česká Skalice

V Praze, 12.5.2016

Naše zn.: **MW00000435256457**

Věc: vyjádření k žádosti k akci **"Sesuv Chrástany - Chýně, silnice III/00513"**

Sdělujeme Vám, že společnost Vodafone Czech Republic a.s., se sídlem Praha 5, náměstí Junkových 2, IČ: 25788001, zapsaná dne 13.8. 1999 v obchodním rejstříku vedeném Městským soudem v Praze pod spisovou značkou B.6064 na základě předložené dokumentace ze dne **3.5.2016**

souhlasí s realizací projektu bez připomínek.

Ve vámi zadaném zájmovém území a v uvedené výšce (viz vaše žádost o vyjádření v příloze) se nenachází žádné podzemní ani nadzemní vedení naší společnosti.

Platnost vyjádření je **1 rok** od data vydání.

S pozdravem

v.z. Kateřina Švarcová
Vodafone Czech Republic a.s.
Náměstí Junkových 2
155 00 Praha 5


Vodafone Czech Republic a.s.
náměstí Junkových 2, 155 00, Praha 5
IČO: 25788001, DIČ: CZ25788001
tel.: 776 971 111, fax: 776 971 927
-60-

Tel.: 775 013 566
E-mail: west@vodafone.cz

Seznam příloh/přiložených souborů:

Zadost_MW00000435256457.pdf



Žádost o vyjádření k existenci sítí č. MW00000435256457

Údaje pro vydání

Typ: Právnícká osoba
Firma: Krajská správa a údržba silnic Středočeského kraje, příspěvková organizace
Jméno: Radim
Příjmení: Doleček
Telefon: +420 775 303 351
E-mail: radim.dolecek@seznam.cz

Adresa sídla/bydliště

Ulice: Zborovská
Č.p. (č.ev.) / č.o.: 81
Obec: Praha
PSČ: 15021

Údaje pro zaslání

Typ: Právnícká osoba
Firma: ing. Radim Doleček
Jméno: Radim
Příjmení: Doleček
Telefon: +420 775 303 351
E-mail: radim.dolecek@seznam.cz

Adresa sídla/bydliště

Ulice: Švermova
Č.p. (č.ev.) / č.o.: 740
Obec: Česká Skalice
PSČ: 55203

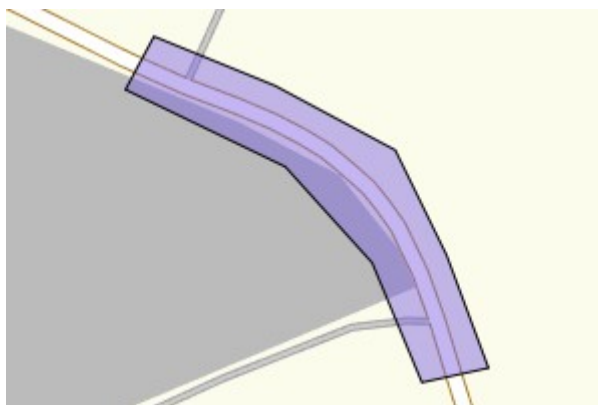


Důvod žádosti o vyjádření

Název stavby:	Sesuv Chrášťany - Chýně, silnice III/00513
Typ stavby:	Ostatní
Stupeň žádosti:	Jiný
Doplňující informace:	Jedná se o opravu stávající silnice III/00513, která bude prováděna ve stávající trase této silnice.
Výška stavby:	0 m
Výška jeřábu:	0 m
Seznam příloh:	zakres_sesuv chyne.pdf zakres_sesuv chyne.pdf

Zájmové území

Kresba 1:



Dotčené KÚ:
Litovice (645842)
Chrášťany u Prahy (654019)
Sobín (793256)

Datum: 3.5.2016

Zadáno: Portál MAWIS

Informace podle zákona č. 127/2005 Sb., o elektronických komunikacích, č. 101/2000 Sb., o ochraně osobních údajů a o změně některých zákonů a dalšími souvisejícími právními předpisy.

Společnost Position s.r.o., se sídlem Londýnská 665/45, 120 00 Praha 2, IČ 26422816, zapsaná v obchodním rejstříku vedeném Městským soudem v Praze, oddíl C, vložka 81053 („Position“) a společnost Vodafone Czech Republic s., se sídlem nám. Junkových 2808/2, 155 00 Praha 5, IČ 25788001, zapsaná v obchodním rejstříku vedeném Městským soudem v Praze, oddíl B, vložka 6064 („Vodafone“) Vás tímto informují, že shromážděné osobní údaje v rozsahu Vaše jméno, příjmení, bydliště, e-mailová adresa a telefonní číslo bude Position a Vodafone zpracovávat za účelem jejich použití při realizaci povinností v souvislosti se žádostí o stanovisko nebo vyjádření pro řízení podle zákona č. 183/2006 Sb., o územním plánování a stavebním řádu (stavební zákon), a to automatizovaným způsobem nebo v tištěné podobě s tím, že Vaše osobní údaje nebudou zpřístupněny jiným osobám. Vaše osobní údaje poskytujete dobrovolně.

Dále Vás informujeme o Vašem právu žádat o vysvětlení popř. o odstranění nežádoucího stavu, především domníváte-li se, že jsou Vaše osobní údaje zpracovávány v rozporu s ochranou Vašeho soukromého a osobního života nebo v rozporu se zákonem.



ing. Radim Doležal
ing. Radim Doležal
Švermova 740
552 03 Česká Skalice

Naše značka:
1316/16/BRA/N

Datum:
3.5.2016

**Toto vyjádření je vydáváno ve smyslu zákona č. 458/2000 Sb. a zákona č. 183/2006 Sb.,
má platnost 2 roky od data jeho vydání.**

**Toto vyjádření se vztahuje výhradně k sítím ve vlastnictví BRAWA, a.s., za níž se
na základě plné moci vyjadřuje NET4GAS, s.r.o.**

V c: Sesuv Chrášany - Chýn, silnice III/00513

**okres: Hlavní město Praha, Praha-západ
k.ú.: Litovice, Chrášany u Prahy, Sobín**

NEZASAHUJE do bezpečnostního pásma VTL plynovodu ve vlastnictví BRAWA, a.s.

V další korespondenci uvádějte vždy číslo našeho vyjádření.

NET4GAS, s.r.o.
Na Hřebenech II 1718/8, P.O.BOX 22
140 21 Praha 4 - Nusle
IČ: 27260364
DIČ: CZ27260364 (43)

Aleš Novák
Manažer, Dokumentace soustavy

Žádosti o vyjádření k VTL plynovodům ve vlastnictví BRAWA, a.s. zasílejte pomocí elektronické podatelny:
www.brawa.cz.



Příloha k vyjádření: 1316/16/BRA/N

Seznam souřadnic pro měření vyjádření:

Souřadnice jsou uvedeny v souřadnicovém systému jednotné trigonometrické sítě katastrální (S-JTSK).

Polygon . 1 / 1

Y [m]	X [m]
755588.736	1044460.330
755617.188	1044498.274
755458.520	1044606.930
755400.738	1044688.848
755386.078	1044773.359
755338.650	1044765.598
755367.971	1044663.842
755405.054	1044584.508
755495.602	1044524.142



ing. Radim Doležal
ing. Radim Doležal
Švermova 740
552 03 Česká Skalice

Naše značka:
3541/16/OVP/N

Datum:
3.5.2016

**Toto vyjádření je vydáváno ve smyslu zákona č. 458/2000 Sb. a zákona č. 183/2006 Sb.,
má platnost 2 roky od data jeho vydání.**

Toto vyjádření se vztahuje výhradně k sítím ve vlastnictví NET4GAS, s.r.o.

V c: Sesuv Chrášany - Chýn, silnice III/00513

okres: Hlavní město Praha, Praha-západ
k.ú.: Litovice, Chrášany u Prahy, Sobín

**NEZASAHUJE do bezpečnostního pásma VTL plynovodu a ochranného pásma
telekomunikačního vedení ve vlastnictví NET4GAS, s.r.o.**

V další korespondenci uvádíte vždy číslo našeho vyjádření.

NET4GAS, s.r.o.
Na Hřebenech II 1718/8, P.O.BOX 22
140 21 Praha 4 - Nusle
IČ: 27260364
DIČ: CZ27260364 (43)

Aleš Novák
Manažer, Dokumentace soustavy

Žádosti o vyjádření k VTL plynovodům ve vlastnictví NET4GAS, s.r.o. zasílejte pomocí elektronické podatelny:
www.net4gas.cz (P epravní soustava - Žádost o vyjádření).



Příloha k vyjádření: 3541/16/OVP/N

Seznam souřadnic polygonu vyjádření:

Souřadnice jsou uvedeny v souřadnicovém systému jednotné trigonometrické sítě katastrální (S-JTSK).

Polygon . 1 / 1

Y [m]	X [m]
755588.736	1044460.330
755617.188	1044498.274
755458.520	1044606.930
755400.738	1044688.848
755386.078	1044773.359
755338.650	1044765.598
755367.971	1044663.842
755405.054	1044584.508
755495.602	1044524.142

Ing.
Radim Doleček
Švermova 740
552 03 Česká Skalice

VÁŠ DOPIS ZNAČKY

ZE DNE

NAŠE ZNAČKA

Bř / 1052 / 2016

VYŘIZUJE

Březina 724 380 402

TÝNEC NAD SÁZAVOU

16.5.2016

Vyjádření správce VO k akci: „Chrástany - Chýně, silnice III/00513“

Vážený pane,

jako správci veřejného osvětlení v obci Chrástany Vám na základě Vaší žádosti sdělujeme, že dle předložené dokumentace nedojde při realizaci výše uvedené akce v katastrálním území Chrástany ke střetu se zařízením veřejného osvětlení ve správě naší společnosti.

S dokumentací a realizací akce souhlasíme.

Toto Vyjádření platí 2 roky ode dne vydání.

S pozdravem



Zdeněk Březina
vedoucí správy veřejného osvětlení
OSVĚTLENÍ Týnec, k.s.

OSVĚTLENÍ TÝNEC k.s.
Týnec nad Sázavou, K Náklí 404
257 41 okr. Benešov
IČO: 26140781 DIČ: CZ26140781

Osvětlení Týnec, k.s.

K Náklí 404, 257 41 Týnec nad Sázavou
IČO: 26 14 07 81, DIČ: CZ-26 14 07 81
zápis v OR vedeném MS v Praze
v oddíle A, vložka 40224

www.eltodo.cz

tel.: 317 704 953, 724 380 402, 602 121 134

e-mail: brezinaz@eltodo.cz

č. bank. účtu: 19-9217140267/0100

Komerční banka – Praha 4

Pracoviště:
SUPTel a.s.
Areál Vimbau
Dobronická 1257
148 00 Praha 4
tel.: +420 724 635 369
tel.: +420 261 112 305
e-mail: vyjadrovani@suptel.cz

Ing. Radim Doleček
Švermova 740
552 03 Česká Skalice

VÁŠ DOPIS ZNAČKY / ZE DNE

NAŠE ZNAČKA

VYŘÍZUJE / LINKA
Michal Veselý
e-mail: vyjadrovani@suptel.cz

DNE / MÍSTO
5.5.2016

Vyjádření č.: 21600084

VĚC: Vyjádření k existenci inženýrských sítí k akci

„Sesuv Chrástřany - Chýně, silnice III/00513“

K Vaší předložené žádosti o vyjádření k existenci sítí k stavebnímu řízení k akci „Sesuv Chrástřany - Chýně, silnice III/00513“, nemáme žádné připomínky.

V uvedených lokalitách nemá firma SUPTel a.s. žádné telekomunikační zařízení.

Platnost vyjádření: 1 rok

S pozdravem

 8000
SUPTel a.s.
Dobronická 1257, 148 00 Praha 4
DIČ: CZ25229397



Za SUPTel a.s.
Ing. Jana Filipová

ing. Radim Doležal
Švermova 740
552 03 Česká Skalice

Vaše značka	Naše značka	Vyřizuje	V Praze dne
	1311601256	Středisko dokumentace SITEL	03.05.2016

**V c: Vyjádření k existenci technické infrastruktury
– podzemního komunikačního vedení a zařízení ve veřejné komunikační síti**

Stavba:

Sesuv Chrástany - Chýn, silnice III/00513

– Zájmové území stavby vyznačeno ve Vaší žádosti

Společnost **TeliaSonera International Carrier Czech Republic a.s.**; se sídlem centrum NAGANO IV, K červenému dvoru 25a, Praha 3, PS 130 00, zastoupena společností SITEL, spol. s r.o.; se sídlem Baarova 957/15, Praha 4, PS 140 00 (dále jen "SITEL"), Vám sděluje, že ve vyznačeném zájmovém území se nenachází žádná podzemní komunikační vedení a zařízení ve veřejné komunikační síti ve vlastnictví společnosti TeliaSonera International Carrier Czech Republic a.s.

Souhlasíme s vydáním pro tyto účely: Ohlášení stavby, Rozhodnutí o umístění stavby, Stavební povolení, Veřejnoprávní smlouvy, Zjednodušené územní řízení, Územní souhlas.

Toto vyjádření má platnost 1 rok ode dne vydání.

V případě další korespondence uvádějte naše číslo jednací.

S pozdravem



TeliaSonera International Carrier Czech Republic a.s.
zastoupena společností SITEL, spol. s r.o.
na základě plné moci
Nad Elektrárnou 1526/45
106 00 Praha 10
DIČ: CZ44797320

Přílohy: polohopisný plán

Kopie: žádné

Zastoupena společností SITEL, spol. s r.o.
se sídlem Baarova 957/15, Praha 4, PS 140 00
tel.: 267 198 111, fax: 267 198 222
web: www.sitel.cz
I : 44797320 DI : CZ44797320
zapsána v OR u MS v Praze, oddíl C, vložka 6725

MO - SEM Praha
Zastoupená Jarmilou KOŠTOVOU

Oddělení ochrany územních zájmů
Souhlasí

s realizací stavby dle přiložené dokumentace.

Toto stanovisko platí po dobu dvou let.

V Praze dne: 2.6.2014

Zákres zájmového území

Dotčená k.ú.:

KÚ: Chrástany u Prahy (654019), Litovice (645842), Sobín (793256)

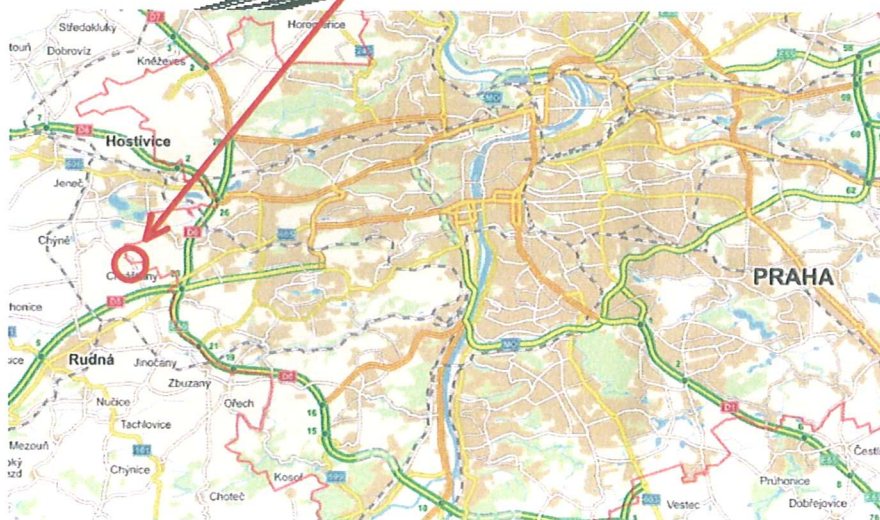
Dotčené pozemky:

p.č. 417/9, p.č. 417/17, p.č. 417/12 k.ú. Chrástany u Prahy; p.č. 431 k.ú. Litovice

OPRAVA SILNICE



Chrástany



Tato žádost byla vygenerována službou e-UtilityReport, kterou provozuje HRDLIČKA spol. s r. o.

Více informací o službě naleznete na <http://www.mawis.eu>. V případě dotazu či zájmu o příjem žádosti elektronickou cestou,

kontaktujte zákaznické centrum: tel.: +420 251 618 458, e-mail: info@mawis.eu

MO - SEM Praha
Zastoupená Jarmilou KOŠTOVOU
 Oddělení ochrany územních zájmů
 Souhlasí
 s realizací stavby dle přiložené dokumentace.
 Toto stanovisko platí po dobu dvou let.
 88562/2016-8201-002-P44
 V Praze dne: 3.8.16 /comp/

Investor: **Krajská správa a údržba silnic
 Středočeského kraje**
 Zborovská 11, 150 21 Praha 5



Generální projektant:		KO-KA s.r.o., kancelář: Thákurova 7, 166 29 Praha 6 tel.: 224 355 441, 224 355 468 fax: 233 320 329 www.ko-ka.cz e-mail: ko-ka@ko-ka.cz	
Vedoucí projektu	Ing. Radko Rieger		224 355 444
Hlavní inženýr projektu	Ing. Michal Sedláček		224 355 482
Stavba: III/00513 CHRÁŠŤANY - CHÝNĚ, HAVARIJNÍ STAV SILNIČNÍHO TĚLESA			Čís. projektu stavby: P-1469/16
Zpracovatel části:		 ING. IVAN ŠÍR PROJEKTOVÁNÍ DOPRAVNÍCH STAVEB a.s. Haškova 1714/3, 500 02 Hradec Králové, tel: +420 603 181 473, sir@sirivan.cz	
Vedoucí projektu:		Zodp. projektant:	Vypracoval:
Ing. Ivan Šír		Ing. Ivan Šír	Ing. Martin Fejks
Část:		výškový systém Balt p.v.	
SOUHRNNÉ ŘEŠENÍ STAVBY		Číslo části: B	
Obsah:		Číslo přílohy: B.2	
KOORDINAČNÍ SITUACE			

**Andrea Klenotová** (klenotova@chyne.cz)[Zobrazit konverzaci](#)

RE: Sesuv Chrášťany - Chýně, silnice III/00513

Dnes 16. 5. 2016, 14:57:53

Komu: Radim.Dolecek@seznam.cz

Dobrý den,
obávám se, že obec Chýně není kompetentní k vyjádření, neboť oprava se nevyskytuje na jejím katastru, nicméně v zájmu svých občanů jsme rádi, že se oprava vozovky zamýšlí. Domnívám se, že ve vlastnictví obce Chýně se v zakreslené části v plánu nenachází žádné sítě technické infrastruktury. Nicméně, nejsou zde v nákresu uvedena parcelní čísla v KN stavu, které by na katastru území Chýně existovali, a ani nejsou uvedeny ve Vámi vypsaných dotčených pozemcích. Nicméně nejsem schopna identifikovat v jaké části se přesně toto zamýšlí a informuji Vás tedy o tom, že v trase může někudy vést vodovodní přívaděč v majetku Technických služeb Rudná, proto se prosím obraťte tam. V případě ostatní vodohospodářské infrastruktury v majetku obce Chýně se obraťte na provozovatele 1. Vodohospodářská společnost s. r. o. (Ing. Rýzlerová). V případě ostatní technické infrastruktury se obraťte na provozovatele elektřiny, plynu, případně na správce veřejného osvětlení a zejména hlavně na dotčené obce ve kterých uvedená katastrální území leží.

S pozdravem a přáním pěkného dne

Bc. Andrea Klenotová
investiční referent

tel:602831690**e-mail:** klenotova@chyne.cz

From: Radim.Dolecek@seznam.cz [<mailto:Radim.Dolecek@seznam.cz>]**Sent:** Monday, May 16, 2016 2:42 PM**To:** klenotova@chyne.cz**Subject:** Sesuv Chrášťany - Chýně, silnice III/00513

Dobrý den,
v zastoupení projekční kanceláře si dovoluji zaslat žádost o vyjádření k existenci sítí pro akci "**Sesuv Chrášťany - Chýně, silnice III/00513**".

Aktuálně potřebujeme prověřit existenci sítí pro **nutný geologický průzkum** a pro následné zpracování projektové dokumentace.

Kdyby bylo cokoliv potřeba, tak mi prosím dejte vědět.

Pro urychlení postačí vyjádření zaslat na můj e-mail.

Moc díky.

--

S pozdravem

ing. Radim Doleček - INGPROservis
Projektování staveb, inženýrská činnost
Palachova 1742, 547 01 Náchod

tel.: +420 775 303 351

mail : radim.dolecek@seznam.cz

Ostatní

smime.p7s

6 kB

Obecní úřad Chrášťany

Plzeňská 28, 252 19 p. Rudná

INGPROservis
Ing. Radim Doleček
Švermova 740
552 03 Česká Skalice

Naše zn. : 103/2016


Vaše zn. : IČ/24/19.1/2016/Do

Chrášťany 28.6.2016

Věc : stanovisko ke stavbě „III/00513 Chrášťany-Chýně, havarijní stav silničního tělesa

Obec Chrášťany souhlasí se zpracovanou projektovou dokumentací ke stavebnímu záměru „III/00513 Chrášťany-Chýně, havarijní stav silničního tělesa“, která je přiložena k vaší žádosti o vyjádření. Žádáme proto o zaslání návrhu Smlouvy o provedení stavby, která bude zastupitelstvem projednána.

S pozdravem



Pavel Hrdlička, starosta obce





MĚSTO HOSTIVICE

Odbor správní

Husovo nám. 13, 253 80 Hostivice

Vyřizuje: Petra Studničková
Tel: 220 397 161
E-mail: studnickova@hostivice.eu
Naše č.j.: 03636/16/Spr.
Datum: 26.5.2016

Ing. Radim Doleček
Švermova 740
Česká Skalice
552 03

Dobrý den,

k Vašemu dotazu sděluji, že Město Hostivice nemá zpracovanou technickou mapu. Je nutné se s Vaším dotazem obrátit na jednotlivé správce sítí. Zejména se jedná o provozovatele vody a kanalizace v k.ú. Hostivice a Litovice Technické služby Hostivice, konkrétně Ing. Hübschovou. Veřejné osvětlení spravuje ELTODO – CITEUM s.r.o., konkrétně p. Pokorný tel. 606733458. Dále provozovatelem energetické sítě je ČEZ Distribuce, a.s. a rozvodu plynu je Pražská Plynárenská, a.s.

Město Hostivice
Husovo nám. 13
253 80 HOSTIVICE
- 13 -

Petra Studničková
Petra Studničková
referent správního odboru



MĚSTO HOSTIVICE

Odbor správní

Husovo nám. 13, 253 80 Hostivice

Vyřizuje: P. Studničková
Tel: 220397161
E-mail: studnickova@hostivice.eu
Naše č.j.: 04547/16/Spr.
Datum: 13.7.2016

Ing. Radim Doleček
Švermova 740
Česká Skalice
552 03

Výpis z jednání Rady města Hostivice č. 17/2016 konaného dne 11.7.2016

Na základě Vaší žádosti, vydává rada města Hostivice následující usnesení č. RM-17/2016-6).

Souhlas s projektovou dokumentací - „Havarijní stav silničního tělesa“

RM souhlasí s projektovou dokumentací „Havarijní stav silničního tělesa“, zpracovanou Ing. Martinem Fejksem z 6/2016 s tím, že dočasně dotčené pozemky budou povoleny a zpoplatněny dle OZV č. 3/2010. Žádost o užívání veřejného prostranství a podrobnosti majetkoprávního vypořádání pozemků budou dohodnuty následně v rámci uzavření příslušného smluvního vztahu, a to před vydáním stavebního povolení.

Platnost tohoto dokumentu je omezena na dobu jednoho roku od jeho vydání.

S pozdravem

Město Hostivice
Husovo nám. 13
253 80 HOSTIVICE
- 13 -
Petra Studničková
Petra Studničková
oprávněná úřední osoba



Městská část Praha – Zličín

Rada městské části

Tylovická 207, 155 21 Praha – Zličín

Ing. Radim Doleček

Švermova 740

Česká Skalice

V Praze dne 28.11.2016

Č.j.: 2027/2016/Zlic/OPRI

Věc: Stavba „III/00513 Chrást'any – Chýně, havarijní stav silničního tělesa“ - vyjádření k projektové dokumentaci

Městská část Praha – Zličín obdržela Vaši žádost o vyjádření k projektové dokumentaci pro stavbu „III/00513 Chrást'any – Chýně, havarijní stav silničního tělesa“. Stavebníkem je Krajská správa a údržba silnic Středočeského kraje, příspěvková organizace.

Projekt řeší odstranění havarijního stavu části dosavadního silničního tělesa v extravilánu mezi obcemi Chrást'any a Chýně. V rámci navrhovaného řešení bude provedena kompletní sanace násypového tělesa komunikace s využitím zpevnění svahu tělesa komunikace s pomocí gabionů a se zpevněním aktivní zóny komunikace pomocí geomříží včetně kompletní nové skladby konstrukce vozovky. Na začátku a na konci úseku bude provedena obnova živичného krytu a sanace krajnic. Bude provedeno nové povrchové i podpovrchové odvodnění. Na řešeném úseku bude osazeno jednostranné ocelové silniční svodidlo. Celková délka řešeného úseku je 285 m.

Stavbou jsou dotčeny pozemky svěřené Hl. m. Prahou do správy MČ Praha – Zličín parc. č. 183/10, 256/1, 177/10 k.ú. Sobín.

Předpokládané zahájení stavby je jaro 2017, ukončení prací se předpokládá do 4 měsíců od zahájení.

Z důvodu zachování propojení silnice III/00513 a Sobína polními cestami byla žádost doplněna o situaci možného připojení polní cesty na pozemku parc. č. 256/1 k.ú. Sobín.

Na základě usnesení Rady městské části Praha – Zličín ze dne 14.11.2016 sdělujeme, že Městská část Praha – Zličín se stavbou „III/00513 Chrást'any – Chýně, havarijní stav silničního tělesa“ souhlasí za podmínky, že budou zachovány stávající sjezdy na polní cestu na pozemku parc. č. 175/3 k.ú. Sobín a na cestu při severním ukončení opravovaného úseku; tento jako sjezd pro možné budoucí napojení polní cesty na pozemku parc. č. 256/1 k.ú. Sobín, jak je zakresleno v předložené dokumentaci.

Jak v žádosti uvádíte, pro další fázi projednávání stavby bude nutné se stavebníkem uzavřít smluvní vztah k dotčení nemovitých věcí. S odkazem na tuto skutečnost Vás současně informujeme o tom, že Rada městské části požaduje řešit umístění silnice na pozemcích městské části s vlastníkem silnice majetkoprávně – prodej, nájemní smlouva, věcné břemeno.

Tímto vyjádřením se ruší vyjádření vydané pod č.j. 925/2016/Zlic/OPRI ze dne 24.10.2016.

S pozdravem


JUDr. Marta Koropecová
starostka

ing. Radim Doleček
Švermova 740
552 03 Česká Skalice

Číslo jednací 1201604232

Datum 3.5.2016

Vyřizuje Milan Vacek

telefon +420 724 062 783

e-mail Milan.Vacek@cdt.cz

Věc: **Souhrnné stanovisko k existenci komunikačního vedení a zařízení ve správě ČD - Telematika a.s. ke stavebnímu řízení.**

Název stavby: **Sesuv Chrást'any - Chýně, silnice III/00513**

Při realizaci výše uvedené stavby **NEDOJDE** ke styku se sítí elektronických komunikací, která je chráněna ochranným pásmem dle §102 zák. č. 127/2005 Sb., o elektronických komunikacích.

Toto vyjádření platí pouze pro dokumentaci ověřenou společností ČD - Telematika a.s. a pro rozsah prací na ní vyznačených.

Vyjádření je platné pouze pro zájmové území vyznačené žadatelem včetně důvodu stanoveného žadatelem.

Vyjádření pozbývá platnosti dne 3.5.2018

ČD - Telematika a.s.
Pernerova 2819/2a
130 00 Praha 3



ing. Radim Doleček
Radim Doleček ing.
Švermova 740
55203 Česká Skalice

Váš dopis značka / ze dne	Naše značka	Vyřizuje / linka	Místo odeslání / dne
0000176028/ 12.5.2016	0000012299	Jelínková / 251 618 458	Praha / 12.5.2016

Vyjádření k existenci sítí

vydané podle § 161 zákona č. 183/2006 Sb., o územním plánování a stavebním řádu (stavební zákon)

Název akce: Sesuv Chrástany - Chýně, silnice III/00513

Důvod žádosti: Existence sítí

Vážený pane/ Vážená paní,

na základě Vaší žádosti Vám sdělujeme, že v místě uvažované stavby (definované polygonem zakresleným v žádosti, která je nedílnou přílohou tohoto vyjádření) se **nenachází** žádné elektrické zařízení v majetku provozovatele přenosové soustavy ČEPS, a.s., ani jeho ochranné pásmo. Z hlediska rozvojových zájmů společnosti ČEPS, a.s. **bez připomínek**.

Toto vyjádření vydala společnost HRDLIČKA, spol. s r.o. v zastoupení společnosti ČEPS, a.s. dne 12.5.2016. Vyjádření má platnost 12 měsíců od data vydání.



Elektronicky podepsal(a) Hrdlička spol.s r.o.
Datum: 12.5.2016 15:48:07 CEST

V případě dotazů kontaktujte zákaznické centrum společnosti HRDLIČKA, spol. s r.o.:

Jana Jelínková
Za Lužinami 1084/33
155 00 Praha 5 – Stodůlky
tel.: +420 251 618 458
e-mail: info@mawis.eu

Příloha: Žádost o vyjádření č. 0000176028

Společnost HRDLIČKA, spol. s r.o. je pověřena společností ČEPS, a.s. k vydávání vyjádření k existenci sítí jejím jménem v oblastech, které jsou mimo zájmové území ČEPS, a.s. mandátní smlouvou číslo 1800002353 ze dne 9.12.2011 a plnou mocí ze dne 04.02.2015. Tato vyjádření mají platnost originálu a jsou v elektronické formě opatřena elektronickou značkou vydavatele.

Žádost o vyjádření k existenci sítí v majetku ČEPS, a.s. je možné podat elektronicky prostřednictvím služby e-UtilityReport ze stránek www.ceps.cz (Pro partnery > Žádost o vyjádření k existenci sítí).

ŽÁDOST O VYJÁDŘENÍ

k existenci technického zařízení v zájmovém území

Evidenční číslo žádosti	0000176028	Ev. číslo správce	0000012299
--------------------------------	------------	--------------------------	------------

Důvod žádosti	Existence sítí
----------------------	----------------

Údaje žadatele

Název organizace	ing. Radim Doleček	IČO	86675800
Příjmení, jméno, titul	Doleček Radim, ing.		
Ulice, č.p./or.	Švermova 740		
Obec	Česká Skalice	PSČ	55203
Telefon		Mobil	+420775303351
Fax		E-mail	radim.dolecek@seznam.cz

Údaje stavebníka (investora)

Název organizace	IČO
Příjmení, jméno, titul	
Ulice, č.p./or.	
Obec	PSČ
Telefon	Mobil
Fax	E-mail

Údaje akce (stavby)

Název	Sesuv Chrástany - Chýně, silnice III/00513
-------	--------------------------------------------

Poznámka

Jedná se o opravu stávající silnice III/00513, která bude prováděna ve stávající trase této silnice.

Doplňkové informace

Způsob převzetí vyjádření: e-mailem

Přílohy (názvy souborů příloh)

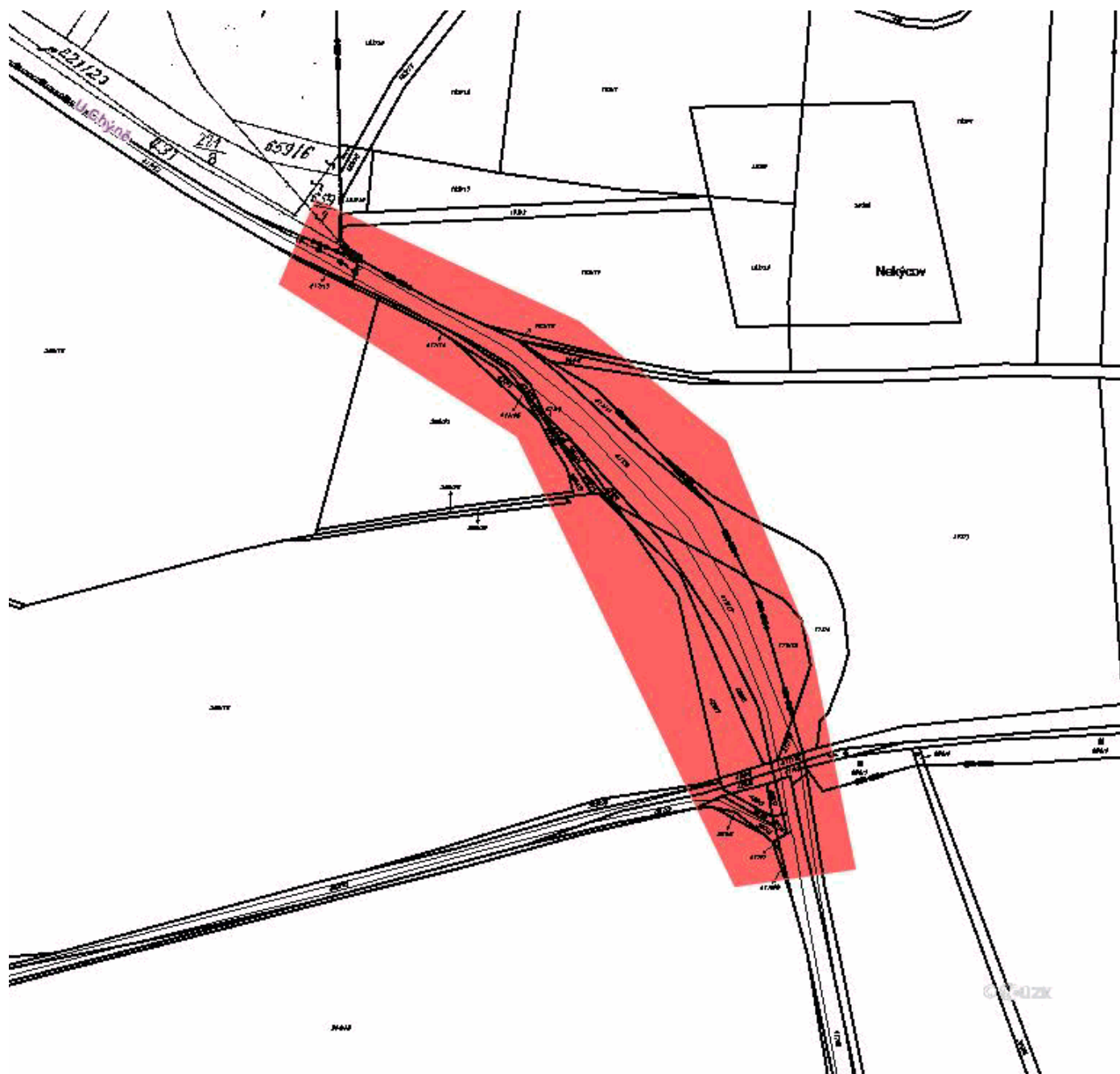
Přílohy budou zaslány poštou pod evidenčním číslem žádosti

Zákres zájmového území

Soubor se souřadnicemi polygonu: polygon0.txt

Dotčené pozemky: p.č. 417/9, p.č. 417/17, p.č. 417/12 k.ú. Chrášťany u Prahy; p.č. 431 k.ú. Litovice

Dotčená KÚ: KÚ: Chrášťany u Prahy (654019), Litovice (645842), Sobín (793256)



Souhlas se zpracováním osobních údajů

Žadatel odesláním žádosti uděluje společností v žádosti uvedeným a provozovateli tohoto systému souhlas, aby ve smyslu ustanovení § 11 zákona č. 101/2000 Sb. shromáždily a zpracovaly osobní údaje žadatele a případně stavebníka, uvedené v této žádosti, za účelem jejich použití pro vystavení požadovaného vyjádření o existenci sítě, ochrany stávající infrastruktury a k dalším účelům souvisejícím s plánovanou investiční výstavbou. K jiným účelům nesmí být těchto údajů použito.

Žádost vystavena dne 12.5.2016 15:42

Vystaveno službou e-UtilityReport

Společnost je zapsána pod spisovou značkou B 5597 vedenou u rejstříkového soudu v Praze.

tel.: +420 211 044 111

fax: +420 211 044 568

e-mail: ceps@ceps.cz



Iveta Pulpanová, Coprosys (ipulpanova@coprosys.cz)

vyjádření k existenci sítí

Včera 4. 5. 2016, 15:35:53

Komu: radim.dolecek@seznam.cz

AKCE: sesuv Chrástany - Chyně

Dobrý den,

v návaznosti na Váš požadavek Vám sděluji, že:

Vzhledem k charakteru telekomunikačních sítí řešených mikrovlnnými (rádiovými) nadzemními pojítky se tato žádost vztahuje na objekty (stavby) s výškou 12 m a vyšší a zařízení staveniště s výškou 12 m a vyšší (stavební výškové jeřáby,... atd.).

viz: formulář "mawis" doplňkové informace a informace správců

S pozdravem

Iveta Pulpanová

Coprosys a.s.

Na Kopci 239, 537 01 Chrudim

tel. 469 775 772, 469 775 775

Ing. Radim Doleček

Švermova 740
552 03 Česká Skalice

Praha, 6. 5. 2016

Vyjádření k existenci podzemních telekomunikačních sítí Družstva EUROSIGNAL

Vážený pane Dolečku,

Družstvo EUROSIGNAL, jako správce IS, vydává pro účely spojeného územního a stavebního řízení na akci Sesuv Chrástany - Chýně, silnice III/00513, v katastrálních územích Chrástany u Prahy, Litovice a Sobín, na základě Vaší žádosti č. 0000175093 ze dne 3. 5. 2016, následující vyjádření.

Ve Vámi dotčeném území (dle přiložené PD shora uvedené žádosti) v katastrálních územích Chrástany u Prahy, Litovice a Sobín se nenachází žádné podzemní telekomunikační sítě Družstva EUROSIGNAL, a tudíž s nimi nedojde ke střetu.

S přátelským pozdravem

Jiří Zámečník
Družstvo EUROSIGNAL

A handwritten signature in blue ink is written over a blue rectangular stamp. The stamp contains the text "Družstvo Eurosignal" in a bold font, followed by "Roháčova 23, 130 00 Praha 3" and "IČ: 26461129".

Ing. Radim Doleček
Švermova 740
552 03 Česká Skalice
IČO: 86675800

Vaše značka	Naše značka	Vyřizuje	V Nučicích dne:
	2016-05-03	František Turek	2016-05-03

Věc: Vyjádření k existenci technické infrastruktury
- Podzemního komunikačního vedení a zařízení veřejné komunikační sítě

Stavba „Sesuv Chrást'any – Chýně, silnice III/00513“
Zájmové území stavby vyznačeno na předložených situacích ve Vaší žádosti.

Společnost ELDATA pražská s.r.o.; se sídlem Pražská 56, Nučice, PSČ 252 16, Vám sděluje, že v předložené dokumentaci s vyznačeným zájmovým územím se nenachází žádná podzemní komunikační vedení a zařízení veřejné komunikační sítě ve vlastnictví či správě společnosti ELDATA pražská s.r.o.

Souhlasíme s vydáním Územního souhlasu, Rozhodnutí o umístění stavby, se Zjednodušeným územním řízením, s Ohlášením stavby, s vydáním Stavebního povolení.

Toto vyjádření má platnost 2 roky ode dne vydání.
V případě další korespondence uvádějte naše číslo jednací

S pozdravem,

ELDATA pražská s.r.o.
Pražská 56
Nučice
252 16

ELDATA pražská s.r.o. – provozovatel sítě RCnet
Web: www.eldata.cz
e-mail: info@eldata.cz
tel: 317 471 826
IČ: 27447995

ELDATA pražská s.r.o.
Pražská 56, 252 16 Nučice
IČ: 27447995, IČO: 027447995
Tel.: 775 123 199, 775 123 199
E-mail: info@eldata.cz



Žadatel:

ing. Radim Doleček
Doleček Radim, ing.
Švermova 740
55203 Česká Skalice
IČ: 86675800

Letiště Praha, a. s.
K Letišti 1019/6
160 08 PRAHA 6

06-05-2016

Evid. číslo žádosti
0000175093

Evid. číslo správce
0000000688

Důvod podání žádosti
Stavební řízení / dodatečné stavební povolení

Věc:

Žádost o vyjádření k existenci sítí

Žádám vás o vyjádření z výše uvedeného důvodu pro akci:
Sesuv Chrástany - Chýně, silnice III/00513

Údaje o stavebníkovi:

Krajská správa a údržba silnic Středočeského kraje, příspěvková
organizace
Doleček Radim, Ing.
Zborovská 81/11
15021 Praha
Telefon:
Mobil: +420775303351
Fax:
E-mail: radim.dolecek@seznam.cz

ČESKÝ AEROHOLDING, a.s. -1-
Jana Kašpara 1069/1, 160 08 Praha 6

V uvedeném prostoru stavby nejsou k tomuto dni
evidovány žádné inženýrské sítě ve vlastnictví
nebo správě Českého Aeroholdingu, a.s.
Platnost tohoto vyjádření je 1 rok
Čj. 347/16
Datum 16.5.2016 Podpis.

Doplňkové informace:

Přílohy (názvy souborů příloh)
zakres_sesuv chyne.pdf

Způsob převzetí vyjádření: poštou

Poznámka:

Jedná se o opravu stávající silnice III/00513, která bude prováděna ve stávající trase této
silnice.

S pozdravem

V

dne 3.5.2016 9:54

Doleček Radim, ing.

Telefon:

Mobil: +420775303351

Fax:

E-mail: radim.dolecek@seznam.cz

Letiště Praha, a. s. -2-
K Letišti 6/1019, 160 08 Praha 6

V uvedeném prostoru stavby nejsou k tomuto dni
u RSM/GAK evidovány žádné inženýrské sítě
ve vlastnictví nebo správě Letiště Praha, a. s.
Platnost tohoto vyjádření je 1 rok
Čj. 347/16
Datum 16.5.2016 Podpis.

Dotčená k.ú.:

Dotčené pozemky:

p.č. 417/9, p.č. 417/17, p.č. 417/12 k.ú. Chrášťany u Prahy; p.č. 431 k.ú. Litovice



Chrástany

ČESKÝ AEROHOLDING, a.s. -
Jana Kašpara 1089/1, 160 08 Praha 6

V uvedeném prostoru stavby nejsou k tomuto dni
ovidovány žádné inženýrské sítě ve vlastnictví
nebo správě Českého Aeroholdingu, a.s.
í platnost tohoto vyjádření je 1 rok

Číslo 347/16
Datum 16.5.2016 Podpis

Letiště Praha, a. s.
K Letišti 6/1019, 160 08 Praha 6

V uvedeném prostoru stavby nejsou k tomuto dni
u RSM/GAK evidovány žádné inženýrské sítě
ve vlastnictví nebo správě Letiště Praha, a. s.
Platnost tohoto vyjádření je 1 rok
Číslo: 347/16
Datum: 16. 5. 2016 Podpis: [Signature]

The logo consists of the word "miracle" in a white, lowercase, sans-serif font, centered within a solid blue rectangular background.

Doleček Radim, ing.
Švermova 740
55203 Česká Skalice
IČ: 86675800

Re: Vyjádření k existenci sítí
No: MN/ 12821 /16/PEP Dne: 05.05.16

Dle žádosti evid.č. 0000175093 ze dne 3.5.2016 doručené na naši adresu, jsme po porovnání přiložených informací zjistili, že přes zájmové území plánované stavby „Sesuv Chrástany - Chýně, silnice III/00513“ **nevedou** naše mikrovlnné radioreléové spoje ani podzemní vedení.

S pozdravem

A blue rectangular stamp with the word "miracle" in white lowercase letters. Below the stamp, the text "Miracle Network, spol. s r.o.", "Dubečská 67, 100 00 Praha 10", and "DIČ CZ48110817" is printed in blue. A handwritten signature in blue ink is written over the stamp and the printed text. To the right of the signature, the number "(06)" is handwritten in blue.

Aleš Matoušek
Miracle Network, spol. s r.o.
Dubečská 67
100 00, Praha 10

e-mail: matousek@miracle.cz
mobil: +420 737 218 983



V uvedené lokalitě na vyznačeném místě se nenachází žádné telekomunikační vedení ani žádné jiné zařízení, které je v našem vlastnictví nebo v naší správě. Platnost tohoto vyjádření je 2 roky.

U Hellady 4, 140 00 Praha 4 - Michle
IČ: 0837012 DIČ: CZ 0837012

Datum 2.6.2016 Podpis [signature]

Zákres zájmového území

Dotčená k.ú.:

KÚ: Chrást'any u Prahy (654019), Litovice (645842), Sobín (793256)

Dotčené pozemky:

p.č. 417/9, p.č. 417/17, p.č. 417/12 k.ú. Chrást'any u Prahy; p.č. 431 k.ú. Litovice



Chrást'any

Tato žádost byla vygenerována službou e-UtilityReport, kterou provozuje HRDLIČKA spol. s r. o.

Více informací o službě naleznete na <http://www.mawis.eu>. V případě dotazu či zájmu o příjem žádosti elektronickou cestou, kontaktujte zákaznické centrum: tel.: +420 251 618 458, e-mail: info@mawis.eu

Vyjádření o existenci sítě elektronických komunikací

společnosti Cznet s.r.o., Pod Vodárenskou věží 2, 182 00 Praha 8

Kontaktní e-mail: site@cznet.cz, telefon 226 517 206

vydané podle § 101 zákona č. 127/2005 Sb., o elektronických komunikacích a o změně některých souvisejících zákonů (zákon o elektronických komunikacích), ve znění pozdějších předpisů a § 161 zákona č. 183/2006 Sb. O územním plánování a stavebním řádu (stavební zákon) či dle dalších příslušných právních předpisů

Č. j.: 160100921

Číslo žádosti: 160800855

Důvod vydání *Vyjádření*: **Pro stavební řízení**

Platnost tohoto *Vyjádření* končí dne: **02.6.2017**

Název akce	Sesuv Chrástřany - Chýně, silnice III/00513
Žadatel	Ing. Radim Doleček, Švermova 740, 552 03
Katastrální území	Chrástřany, Litovice, Sobín
Stavebník	Krajská správa a údržba silnic Středočeského kraje, Zborovská 81/11, P5

Žadatel shora označenou žádostí určil a vyznačil zájmové území, jakož i stanovil důvod pro vydání *Vyjádření* o existenci sítě elektronických komunikací společnosti Cznet s.r.o. (dále jen "*Vyjádření*"). Na základě určení a vyznačení zájmového území žadatelem a na základě stanovení důvodu pro vydání *Vyjádření* vydává společnost Cznet s.r.o. (dále jen "*Poskytovatel*") o síti elektronických komunikací následující *Vyjádření*:

nedojde ke střetu

se sítí elektronických komunikací (dále jen "SEK") společnosti Cznet s.r.o..

***Vyjádření* je platné pouze pro zájmové území určené a vyznačené žadatelem, jakož i pro důvod vydání *vyjádření* stanovený žadatelem.**

***Vyjádření* pozbývá platnosti:**

- uplynutím vyznačené doby platnosti *Vyjádření*
- změnou rozsahu zájmového území
- změnou důvodu vydání *Vyjádření* uvedeného v žádosti

V případě, že budou zemní práce zahájeny po uplynutí doby platnosti tohoto *Vyjádření*, nelze toto *Vyjádření* použít jako podklad pro vytyčení a je třeba požádat o vydání nového *Vyjádření*.

Žadatel se převzetím tohoto *Vyjádření* zavazuje, že poskytnutá data a informace bude používat výhradně pro svoji potřebu a v souladu s účelem, ke kterému mu byla poskytnuta (tj.

výhradně v souladu s §161 stavebního zákona a jen v jeho mezích) a že bez souhlasu poskytovatele nebude poskytnuté informace a data rozmnožovat, rozšiřovat, prodávat, pronajímat, půjčovat či používat jako zdroj pro své informační systémy nebo databáze a nebude je jakkoli jinak využívat nad rámec ustanovení § 161 stavebního zákona. Žadatel si je vědom své odpovědnosti vyplývající z obecně závazných právních předpisů při porušení těchto povinností. Žadatel se převzetím *Vyjádření* zavazuje provést taková opatření, která zabezpečí ochranu poskytnutých dat a informací proti zneužití třetími osobami. V případě nesplnění výše uvedených povinností se společnost Cznet s.r.o. bude soudně domáhat zejména zdržení se shora uvedeného závadového jednání a náhrady škody.

Vyjádření vydala společnost Cznet s.r.o.

V Praze, dne: 02.6.2016

Vyřizuje: Jitka Salva Malurová

Váš dopis značky / ze dne

naše značka 240200 / 688 / 16 / Čp

vyřizuje / linka Čáповá / 2226-73214

místo odeslání / dne Praha / 10.5.2016

Ing. Radim Doleček

**Švermova 740
552 003 Česká Skalice
ČR**

Sesuv Chrást'any - Chýně, silnice III/00513, Chrást'any u Prahy

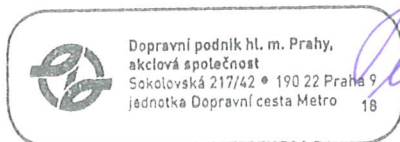
- situace

Vámi plánovaná akce Sesuv Chrást'any - Chýně, silnice III/00513, Chrást'any u Prahy se nachází mimo ochranné pásmo metra provozovaných tras (OPM) a inženýrské sítě ve správě DP, a.s. – jednotky Dopravní cesta Metro zde nejsou. V situaci, kterou Vám vracíme přílohou, je tato skutečnost potvrzena razítkem.

DP, a.s. – jednotka Dopravní cesta Metro nemá k akci žádné připomínky.

Projektovou dokumentaci včetně kopie tohoto vyjádření je nutno předložit Svodné komisi DP, a.s., Sokolovská 217/42, 190 00 Praha 9, která vydá souhrnné stanovisko za celý DP hl.m. Prahy, a.s.

Danuše Pucholtová
vedoucí odboru Technika



Příloha: dle textu

240000 – jednotka Dopravní cesta Metro
Adresa: Sokolovská 217/42, 190 22 Praha 9
Pracoviště: Sazečská 1, 108 00 Praha 10
☎ +420 222 673 214 Fax +420 222 673 202
e-mail: capova@dpp.cz



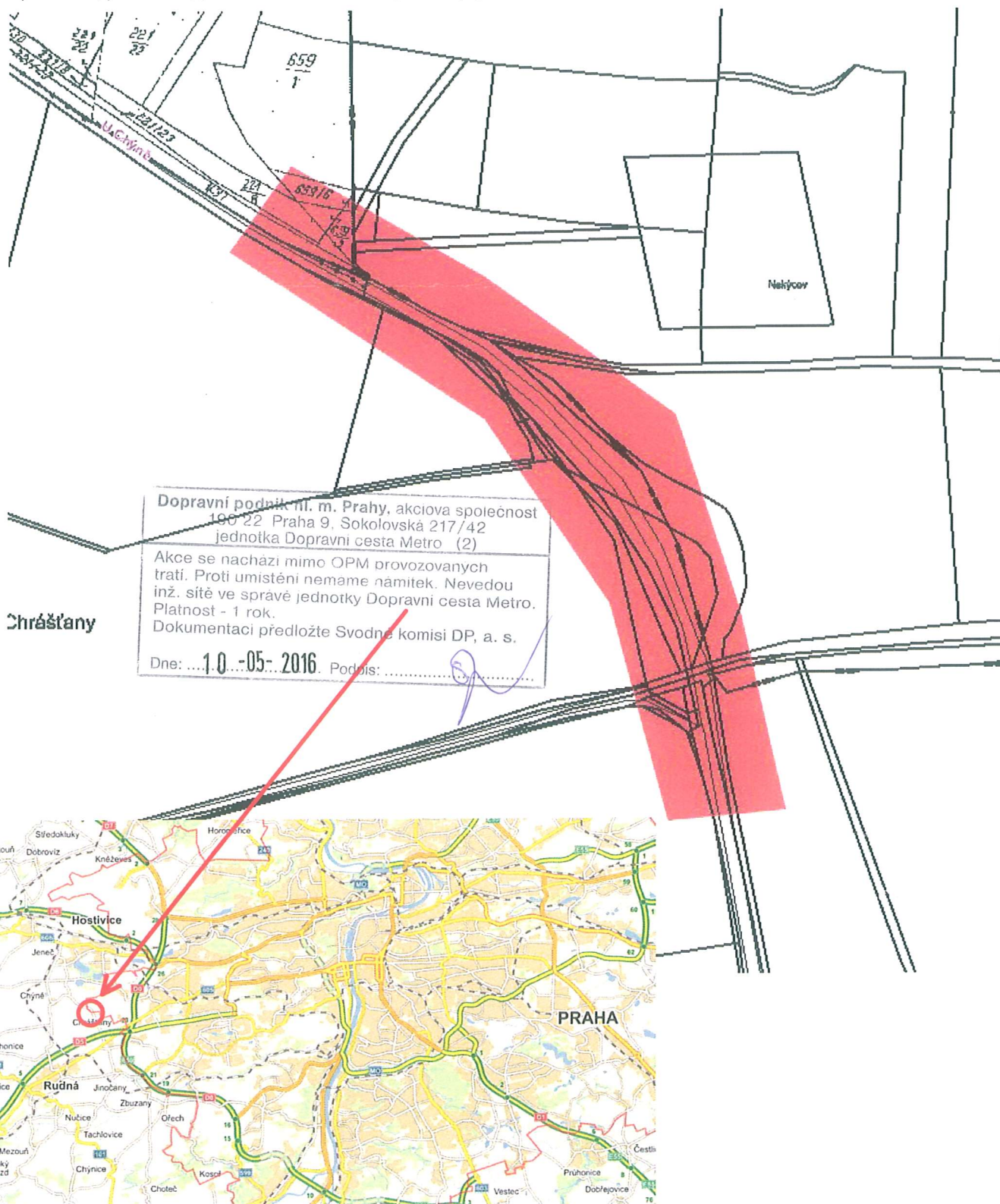
Zákres zájmového území

Dotčená k.ú.:

KÚ: Chrášťany u Prahy (654019), Litovice (645842), Sobín (793256)

Dotčené pozemky:

p.č. 417/9, p.č. 417/17, p.č. 417/12 k.ú. Chrášťany u Prahy; p.č. 431 k.ú. Litovice



Tato žádost byla vygenerována službou e-UtilityReport, kterou provozuje HRDLIČKA spol. s r. o.

Více informací o službě naleznete na <http://www.mawis.eu>. V případě dotazu či zájmu o příjem žádostí elektronickou cestou, kontaktujte zákaznické centrum: tel.: +420 251 618 458, e-mail: info@mawis.eu

Váš dopis značky / ze dne

naše značka 100130/24Z1182/1336

vyřizuje / linka Zvelebil/296193164

místo odeslání / dne Praha/7.7.2016

Ing. Radim Doleček
Švermova 740
552 03 Česká Skalice

Věc: PD – III/00513 Chrášťany – Chýně, havarijní stav silničního tělesa

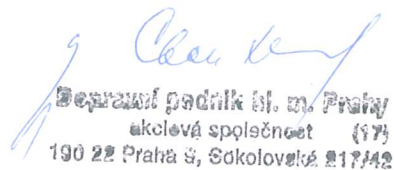
Na základě projednání výše uvedené věci ve Svodné komisi Dopravního podniku hlavního města Prahy, a.s. vám za naši akciovou společnost vydáváme toto souhrnné stanovisko:

Zpracujte návrh dopravně-inženýrských opatření (DIO) na dobu realizace vaší stavby, kde zahrnete veškeré dopady do provozu MHD. DIO projednejte s DP, a.s. odd. 100610 pí. Marenová ☎ 29613 3114 marenovar@dpp.cz min. 2 měsíce před zahájením prací.

Za předpokladu splnění našich připomínek a požadavků vydáváme tímto souhrnné souhlasné stanovisko pro předloženou PD.

Dokumentaci si ponecháváme pro služební potřebu.

Ing. Ladislav Urbánek
dopravní ředitel


Dopravní podnik hl. m. Prahy
akciová společnost (17)
190 22 Praha 9, Sokolovská 217/42





ing. Radim Doleček - INGPROservis
Švermova 740
552 03 ČESKÁ SKALICE

Váš dopis zn. / dne:

Email

Ze dne 19.05.2016

Naše zn.:

DRSL/6114/2016

souvisí

s č.j.5947/2016

Vyřizuje:

Chládková Ing..

T: 220 372 001

E: chladkova@ans.cz

Mob.:725 056 451

Jeneč, datum:

07.06.2016

Vyjádření ŘLP ČR, s. p. k žádosti k existenci inženýrských sítí pro geologický průzkum na akci: „příprava projektové dokumentace s návrhem zajištění Sesuvu Chrástany-Chýně, silnice III/00513.“

V zájmovém území navrhované stavby se nachází naše podzemní kabelové vedení 22kV společně s doprovodnými opto kabely, které jsou chráněny ochranným pásmem.

ŘLP ČR, s.p. souhlasí s geologickým průzkumem za předpokladu splnění a dodržení následujících podmínek:

- Před zahájením zemních prací vyznačení polohy Podzemního Kabelového Vedení (dále jen PKV) přímo ve staveništi. Geodetické zaměření naší trasy Vám poskytne Oddělení evidence staveb – ing.Klemperová, tel.: 220 374 140, mobil: 607 501 519, email: klemperova@ans.cz.
- Veškeré práce prováděné investorem stavby, které se dotknou kabelové trasy ŘLP ČR, s.p. označené jako 22kV a doprovodných optických kabelů, mohou být realizovány pouze na základě konzultace a odborného posouzení naší smluvní servisní společnosti ENGIE Services a. s., kontaktní osoba: Ing. Jindřich Novák, tel.: 606 649 672, fax.: 267 054 993. Jedná se o našeho smluvního partnera, který pro nás zajišťuje servisní a kontrolní činnost dané kabelové trasy. Bez jejich vědomí nelze provést žádné zásahy do stávající trasy kabelového vedení „22kV s doprovodnými optickými kabely.



- V případě, že nebude provádět vytýčení trasy společnost zajišťovaná našim servisním partnerem, musí být z důvodů minimalizace rizik, toto konzultováno se společností ENGIE Services a.s. ing. Novák. V případě realizace vytýčení přes společnost ENGIE Services a.s. je třeba o vytýčení požádat ing. Nováka nejpozději 15 dní před započítáním zemních prací.
- PKV nebude přeloženo.
- Prokazatelně seznámit pracovníky, kteří budou provádět práce, s polohou PKV.
- Upozornit organizace provádějící zemní práce na možnou polohovou odchylku uloženého PKV ± 30 cm od vytýčené trasy.
- Před zahájením výkopových prací odkrýt místa styků (křížení, souběhů) ručně kopanými sondami a oznámení případných nesrovnalostí zjištěných těmito sondami, energetikovi ŘLP ČR, s.p – ing. Z.Melč, tel:220 372 096, mob: 602 112 126.
- Upozornit pracovníky na to, aby při zemních pracích dbali nejvyšší opatrnosti, nepoužívali nevhodné nářadí a ve vzdálenosti 1,5m po stranách krajního vedení PKV nepoužívali žádné mechanizační prostředky.
- Nad kabelovou trasou dodržet zákaz budování zařízení, která by omezovala přístup k PKV.
- Řádně zabezpečit odkryté PKV proti poškození při práci i proti poškození třetí stranou.
- Zákaz poježdění po trase PKV těžkými vozidly (mechanizací) a jejich patkování, pokud není provedena ochrana těchto tras proti mechanickému poškození.
- Bez souhlasu zástupce společnosti ENGIE Services a.s., nesnižovat nebo nezvyšovat vrstvu zeminy nad trasami PKV.
- Zabránit poškození a manipulaci pomocných zařízení PKV (jedná se např. o nadzemní rozvaděče, kabelové označníky, patníky, tyče, lana a tyče ochranné nebo uzemňovací soustavy).
- Okamžitě ohlásit každé poškození PKV oprávněnému zástupci společnosti ENGIE Services a.s.



Řízení letového provozu České republiky

- Při poškození zařízení PKV, (i při dodatečně zjištěném), bude požadována náhrada, včetně souvisejících škod.
- Bližší informace poskytne kompetentní pracovník ŘLP ČR, s.p. – ing. Z.Melč, tel: 220 372 096, mob.: 602 112 126, email: melc@ans.cz.

Požadujeme:

- Předložení zpracované projektové dokumentace doplněnou kabelovou trasou ŘLP ČR, s.p. včetně popisu ochrany v TZ.

Toto vyjádření je pouze informativní a neslouží pro územní a stavební řízení.

S pozdravem

Ing. Roman Náhončík

Ředitel divize regionálních služeb a logistiky



(2)

Řízení letového provozu
České republiky, státní podnik
Navigační 787
252 61 Jeneč
Česká republika
IČO: 49710371, DIČ: CZ49710371

Ing. Radim Doleček - INGPROservis
Švermova 740
552 03 ČESKÁ SKALICE

Váš dopis zn. / dne:
IČ/24/1.3/2016/Do
ze dne 19.09.2016,
doručeno 27.09.2016

Naše zn.:
DRSL/10686/16
souvisí
s č.j.10417/2016

Vyřizuje:
Chládková Ing..

T: 220 372 001
E: chladkova@ans.cz
Mobil: 725 056 451

Jeneč, datum:
04.10.2016

Vyjádření ŘLP ČR, s. p. k žádosti o stanovisko k PD pro stavební povolení na akci:
„III/00513 Chrášťany - Chýně, havarijní stav silničního tělesa, k.ú. Chrášťany, Litovice, Sobín.“

S výše uvedenou žádostí ŘLP ČR, s.p. souhlasí za předpokladu splnění následujících podmínek:

- V místech kde se podzemní kabelové vedení 22kV (PKV) ŘLP ČR, s. p. kříží s předmětnou silnicí, bude prováděna pouze úprava výšky komunikace - bude odebrána vrchní vrstva do cca 150 mm a nahrazena novou tak, aby po úpravě komunikace plynule navazoval nový povrch na stávající.
- Nové gabionové stěny nebudou zasahovat do PKV ŘLP, které se nachází v souběhu s předmětnou silnicí a to tak, že je v dostatečné vzdálenosti a nebude dotčeno výkopovými pracemi při výstavbě těchto gabionů.
- Při realizaci stavby a to v jakémkoli jejím okamžiku, musí být PKV ŘLP ochráněno proti pojíždění těžkou technikou.
- Před zahájením stavby požadujeme vybudování panelové komunikace nad PKV ŘLP, která musí zůstat po celou dobu výstavby, kdy budou probíhat práce na zajištění předmětné silnice.



- Požadujeme text našeho vyjádření uvést v textu stavebního povolení.

Stavba se nachází pod prostorem ochranných pásem přehledových systémů LPZ. Výškově do ochranných pásem nezasahuje.

Toto vyjádření má platnost jeden rok od data svého vydání.

S pozdravem

Ing. Roman Náhorníček
Ředitel divize regionálních služeb a logistiky



(2)

Řízení letového provozu
České republiky, státní podnik
Navigační 787
252 61 Jeneč
Česká republika
IČO: 49710371, DIČ: CZ49710371

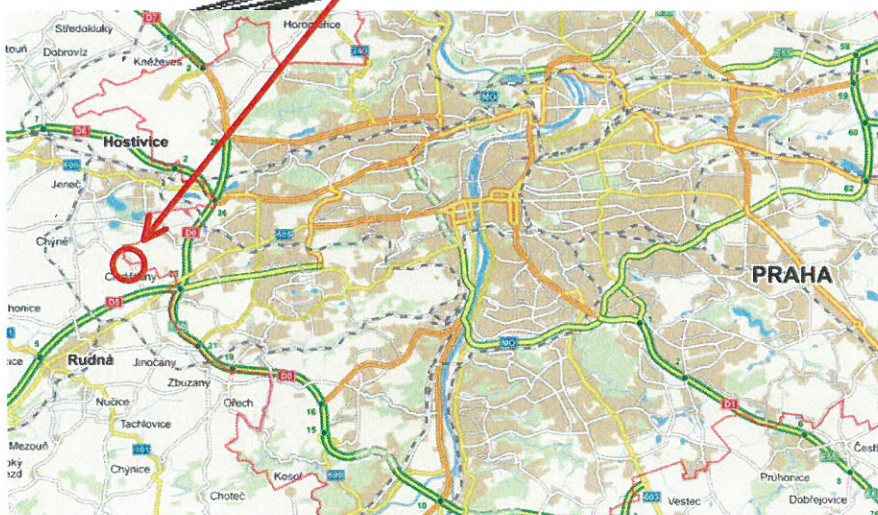
Zákres zájmového území

Dotčená k.ú.:

KÚ: Chrášťany u Prahy (654019), Litovice (645842), Sobín (793256)

Dotčené pozemky:

p.č. 417/9, p.č. 417/17, p.č. 417/12 k.ú. Chrášťany u Prahy; p.č. 431 k.ú. Litovice



Tato žádost byla vygenerována službou e-UtilityReport, kterou provozuje HRDLIČKA spol. s r. o.

Více informací o službě naleznete na <http://www.mawis.eu>. V případě dotazu či zájmu o příjem žádosti elektronickou cestou, kontaktujte zákaznické centrum: tel.: +420 251 618 458, e-mail: info@mawis.eu

Vážený pan
Ing. Radim Doleček
Švermova 740
552 03 Česká Skalice

Váš dopis značky | ze dne
- / 11.5.2016

Naše značka
DAM/1407/2016

Vyřizuje | linka
Molinari / 2352

Místo odeslání | dne
Praha / 27.5.2016

Sesuv Chrášťany-Chýně, silnice III/00513
předložen mapový podklad s vyznačeným zájmovým územím

K navrhovanému záměru dle předložené dokumentace nemáme připomínky. Předmětná stavba je situována mimo oblast stávajících rozvodných tepelných zařízení Pražské teplotárenské a.s.

Nemáme námitky vůči vydání rozhodnutí o umístění stavby „Sesuv Chrášťany-Chýně, silnice III/00513“ dle předložené dokumentace.

Platnost vyjádření je 1 rok.



PRAŽSKÁ TEPLÁRENSKÁ a.s.

Účetní oddělení

170 00 Praha 7, Partyzánská 1/7

6

David Molinari
specialista rozvoje tepelných sítí I



Centrální podatelna



B000347231

Ev. č.: **24702/2016-KSÚs**

Listy/příl.: 1/0 10.6.2016 - 0:00 0:00

Číslo jednací:

10-06-2016

Handwritten signature

DOPORUČENĚ!

**Krajská správa a údržba silnic ,
příspěvková organizace
Zborovská 81/11
150 21 Praha**

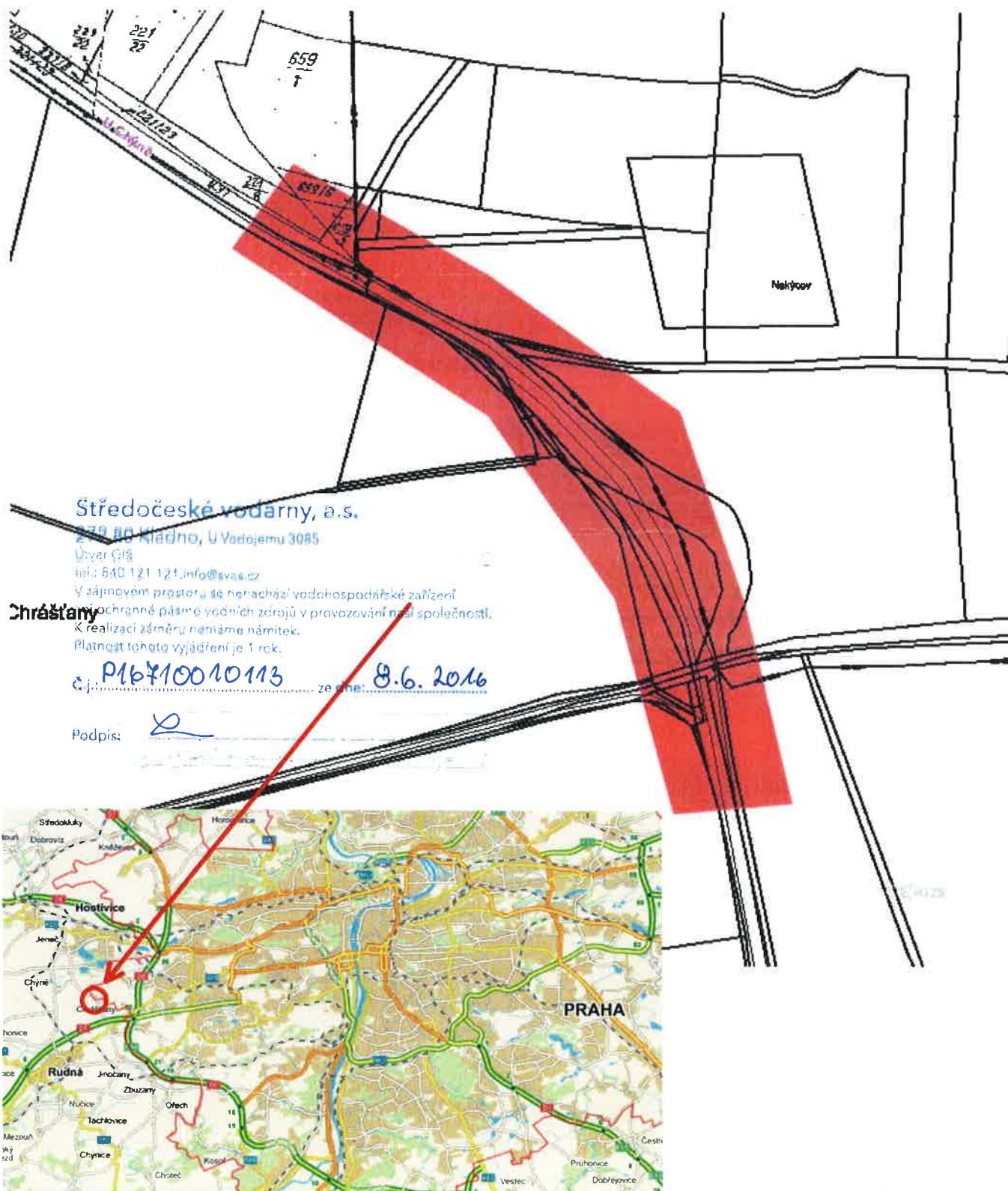
Zákres zájmového území

Dotčená k.ú.:

KÚ: Chrástany u Prahy (654019), Litovice (645842), Sobín (793256)

Dotčené pozemky:

p.č. 417/9, p.č. 417/17, p.č. 417/12 k.ú. Chrástany u Prahy; p.č. 431 k.ú. Litovice



Tato žádost byla vygenerována službou **e-UtilityReport**, kterou provozuje **HRDLIČKA spol. s r. o.**

Více informací o službě naleznete na <http://www.mawis.eu>. V případě dotazu či zájmu o příjem žádosti elektronickou cestou, kontaktujte zákaznické centrum: tel.: +420 251 618 458, e-mail: info@mawis.eu

Ing. Radim Doleček
Švermova 740
552 03 Česká Skalice

Čj.34/2016/HH
V Hostivici dne 30.6.2016
Vyřizuje: Hübschová
725 260 303

Žádost o vyjádření kl existenci sítí – akce Sesuv Chrášťany- Chýně III/00513

V zájmovém území se nenacházejí žádné inženýrské sítě námi provozované (vodovod, kanalizace).

S pozdravem

ing. Hana Hübschová
vedoucí provozu vodovodů a kanalizací

 TECHNICKÉ
SLUŽBY
HOSTIVICE
Jiráskova 100
253 01 Hostivice
tel: +420 220 980 013
fax: +420 220 982 095
IČO: 00875210
DIČ: CZ00875210

Vážený pan
Ing. Radim Doleček
Švermova 740
552 03 Česká Skalice

platnost tohoto vyjádření je 1 rok od jeho vydání

<i>Vaše značka:</i>	<i>Naše značka:</i>	<i>Vyřizuje/linka:</i>	<i>Fax:</i>	<i>V Kladně dne:</i>
IČ/24/37.1/2016/Do	50/2016/Č/VaK	Černý / 602 361 392		4.7. 2016

akce: stavba: „III/00513 CHRÁŠŤANY – CHÝNĚ, havarijní stav silničního tělesa“

vyjádření k územnímu souhlasu

základní údaje:

Jedná se o poskytnutí informací o existenci vodovodních a kanalizačních sítí pro projekt pro Krajské správy a údržby silnic Středočeského kraje na odstranění havarijního stavu úseku komunikace III/00513

Investor: Krajská správa a údržba silnic Středočeského kraje, příspěvková organizace, Zborovská 11, 150 21 Praha 5

Ke stavbě (úseku) máme po prostudování předložené žádosti a situace stavby zpracované firmou KO-KA s.r.o., kancelář: Thákurova 7, 166 29 Praha 6, datum 06/2016 a z hlediska provozovatele(budoucího provozovatele) vodohospodářského zařízení tyto podmínky(stanovisko):

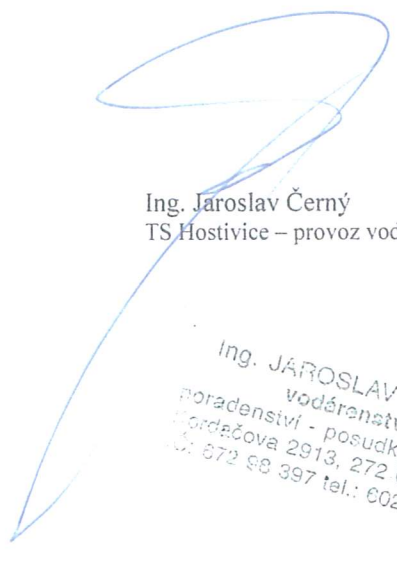
s předloženým řešením v PD a stavbou **souhlasíme** za splnění následujících podmínek:

- na základě prostudování PD souhlasíme s navrženým řešením za předpokladu splnění ustanovení technických standardů Technických služeb pro vodohospodářskou infrastrukturu, zejména se to týká ochranných pásem stávající infrastruktury vodovodu a kanalizace a rovněž částí přípojek vodovodu a kanalizace na veřejných prostranstvích v provozování TS (ke stažení volně na webu TS : www.ts.hostivice.cz)
- V lokalitě neprovozuje TS Hostivice splaškovou a dešťovou kanalizaci a vodovod.
- v rámci stavby nesmí být dotčeny stávající IS jiných správců

- závěr výše uvedený je vydán na základě znalosti situace a předložené situace z PD

ostatní podmínky:

nemáme další podmínky



Ing. Jaroslav Černý
TS Hostivice – provoz vodovodu a kanalizace

Ing. JAROSLAV ČERNÝ
vodárenství
poradenství - posudky - provoz
Kordeckova 2913, 272 04 Kladno
Č. 672 98 397 tel.: 602 361 392

E - mail – radim.dolecek@seznam.cz

příloha: - není
na vědomí: TS Hostivice – M.Černý, H.Hübschová



„1. Vodohospodářská společnost, s.r.o.“

Kladenská 132 • 252 64 Velké Přílepy • Česká republika • Telefon 220910331 • Fax 220910739
E-mail: info@1vodohospodarska.cz, IČO: 47551917, DIČ: CZ47551917, zaps. v OR KOS Praha, odd. C, vl. 22775

DOLEČEK RADIM

PALACHOVA 1742
547041 NÁCHOD

Naše značka
041V/2016/Ch

vyřizuje
Jindřiška Rýzlerová

DATUM
7. 6. 2016

Věc: Žádost o vyjádření k existenci sítí pro akci - Sesuv Chrást'any

K Vašemu dotazu sdělujeme, že naše společnost v uvedené lokalitě neprovozuje žádné sítě. Obrátte se prosím na společnost Technické služby Rudná a.s., která provozuje vodovodní přivaděč do Chýně .

S pozdravem

1. Vodohospodářská spol. s r.o.
Kladenská 132
252 64 Velké Přílepy
IČO: 47551917 DIČ: CZ47551917
Tel.: 220 911 739 FAX: 220 910 739

Ing. Martin Aleš
jednatel společnosti

Vyřizuje: Ing. Eva Machalická
Telefon: 221 982 373
E-mail: podatelna@mestocernosice.cz

V Praze dne 11. 7. 2016

Spis. zn.: S-MUCE 40963/2016 OŽP/Mac
Č. j.: MUCE 47127/2016 OŽP/Mac

Stanovisko odboru životního prostředí

Věc: „III/00513 Chrástany – Chýně, havarijní stav silničního tělesa“ na pozemcích č. parc. 417/12, 417/9, 369/21, 417/15, 417/11, 417/18, 417/6, 417/10, 427/3 v kat. ú. Chrástany u Prahy, č. parc. 431 v kat. ú. Litovice.

Městský úřad Černošice, odbor životního prostředí, vydává pro účely vydání rozhodnutí nebo jiného postupu podle zvláštního předpisu (např. zákona č. 183/2006 Sb., o územním plánování a stavebním řádu, ve znění pozdějších předpisů), k výše uvedené stavbě následující vyjádření dle § 154 zákona č. 500/2004 Sb., správního řádu, ve znění pozdějších předpisů (správní řád); toto stanovisko může obsahovat závazná stanoviska dle § 149 správního řádu:

Vodoprávní úřad (zákon č. 254/2001 Sb., vodní zákon, ve znění pozdějších předpisů):

Vodoprávní úřad má k předložené dokumentaci následující připomínku:

- 1) Navržené odvodnění komunikace je v souladu s § 12 odst. 3 zákona č. 13/1997 Sb., o pozemních komunikacích, ve znění pozdějších předpisů, součástí komunikace, k jejímu povolení je příslušný silniční správní úřad.
- 2) Stavbou nesmí být dotčen stávající vodovodní přivaděč. Jeho případné křížení musí být odsouhlaseno jeho provozovatelem společností Technické služby Rudná a.s.

Toto je vyjádření ve smyslu § 154 správního řádu.

Vyřizuje: Ciprysová

Orgán ochrany přírody (zákon č. 114/1992 Sb., o ochraně přírody a krajiny, ve znění pozdějších předpisů):

I.

Předložený záměr není zásahem do významného krajinného prvku (§ 4 odst. 2) ani krajinného rázu (§ 12 odst. 2), a proto se zájmu ochrany přírody a krajiny, náležejících dle § 77 zákona č. 114/1992 Sb., o ochraně přírody a krajiny, ve znění pozdějších předpisů, do kompetence obecního úřadu obce s rozšířenou působností, nedotýká.

Stávající dřeviny v rámci řešené lokality spadají do kategorie dřevin rostoucích mimo les. Ty jsou dle § 3 odst. 1 písm. i) zákona č. 114/1992 Sb. definovány jako stromy či keře rostoucí jednotlivě i ve

skupinách ve volné krajině i v sídelních útvarech na pozemcích mimo lesní půdní fond. Mají nezastupitelnou funkci pro kvalitu života obyvatel, zejména v sídlech: zlepšují mikroklima, zachycují prach a škodliviny, tlumí hluk, zmírňují vítr, zachycují srážkovou vodu a zabraňují jejímu rychlému odtoku z území. Nelesní zeleň je také biotopem řady druhů živočichů a rostlin. V zastavěném území je často jediným útočištěm hmyzu a jiných bezobratlých, ptáků, netopýrů a dalších drobných savců. Proto jsou dřeviny rostoucí mimo les podle § 7 odst. 1 zákona č. 114/1992 Sb. chráněny před poškozováním a ničením. Na základě výše uvedeného orgán ochrany přírody doporučuje zajištění ochrany stávajících vzrostlých stromů a keřů uvnitř a v blízkosti staveniště před poškozením a ničením během realizace záměru podle ČSN 83 90 61 Technologie vegetačních úprav v krajině – ochrana stromů, porostů a vegetačních ploch při stavebních pracích.

II.

Orgán ochrany přírody dále upozorňuje, že stavbou dotčené pozemky nacházející se v kat. ú. Sobín, již nespadají do působnosti ORP Černošice.

Toto je vyjádření ve smyslu § 154 správního řádu.

Vyřizuje: Ing. Machalická

Orgán ochrany ovzduší (zákon č. 201/2012 Sb., o ochraně ovzduší, ve znění pozdějších předpisů):

Orgán ochrany ovzduší v souladu s § 11 odst. 3, zákona č. 201/2012 Sb., o ochraně ovzduší, s výše uvedeným záměrem v kat. ú. Chášťany u Prahy a v kat. ú. Litovice souhlasí.

V případě, že by v důsledku stavební činnosti došlo ke znečištění komunikací, stavebník bezodkladně zajistí odstranění tohoto znečištění a uvede komunikace do původního stavu. Znečištění komunikací a následná prašnost musí být snižována jejich pravidelným čištěním a kropením, které zajistí stavebník.

Toto je vyjádření ve smyslu § 154 správního řádu.

Vyřizuje: Ing. Machalická

Orgán veřejné správy v oblasti odpadového hospodářství (zákon č. 185/2001 Sb., o odpadech, ve znění pozdějších předpisů):

Orgán odpadového hospodářství má k realizaci uvedeného záměru následující připomínky:

1. Při zemních pracích bude výkopová zemina ukládána odděleně a následně využita k zásypům. Přebytečnou výkopovou zeminu lze využít za podmínek stanovených ve vyhlášce č. 383/2001 Sb., o podrobnostech nakládání s odpady, ve znění pozdějších předpisů (vyhláška 294/2005 Sb.), k terénním úpravám, nebo k rekultivacím lidskou činností poškozených pozemků.
2. S veškerým odpadem, který při stavbě vznikne, bude naloženo v souladu se zákonem č. 185/2001 Sb., o odpadech a o změně některých dalších zákonů, ve znění pozdějších předpisů (dále jen zákon o odpadech) a jeho prováděcích vyhlášek MŽP č. 93/2016 Sb., (Katalog odpadů), ve znění pozdějších předpisů a č. 383/2001 Sb., o podrobnostech nakládání s odpady, ve znění pozdějších předpisů, tj. bude vytríděn a předán oprávněným osobám k recyklaci a využití. Pouze nebudou-li recyklace nebo využití možné, bude uložen na řízené skládce. Ze stavebního odpadu budou vytríděny složky nebezpečného odpadu. Nebezpečný odpad bude předán k odstranění oprávněné osobě dle § 12 odst. 3 zákona o odpadech.



3. O odpadech vzniklých při stavbě a nakládání s nimi bude vedena v souladu se zák. odpadech § 39 odst. 1, průběžná evidence a v případě splnění podmínek § 39 odst. 2 bude k 15. únoru následujícího roku zasláno prostřednictvím systému ISPOP (Integrovaného systému plnění ohlašovacích povinností, zákon č. 25/2008 Sb.) Městskému úřadu Černošice, odboru životního prostředí, pracoviště Podskalská 19, 120 00 Praha 2, roční hlášení o produkci a nakládání s odpady.
4. Orgán odpadového hospodářství upozorňuje na skutečnost, že pokud bude vyžadován k užívání stavby kolaudační souhlas, musí mít stavebník k dispozici doklady o odstranění a nakládání s odpady (faktury, potvrzení oprávněné osoby o převzetí odpadů) ke kontrole.
5. V místě stavby nebudou po dokončení ponechány žádné deponie výkopové zeminy a odpadů.

Toto je vyjádření ve smyslu § 154 správního řádu.

Vyřizuje: Ing. Jansa

Orgán ochrany ZPF (zákon č. 334/1992 Sb., o ochraně zemědělského půdního fondu, ve znění pozdějších předpisů):

Předložený záměr se dotýká působnosti orgánu ochrany ZPF pouze na pozemku parc. č. 369/21 v k. ú. Chrástany u Prahy. V případě trvalého odnětí dotčené části tohoto pozemku ze ZPF, je k němu třeba souhlas orgánu ochrany ZPF.

Souhlas k odnětí není třeba, pokud délka odnětí dotčené plochy výše uvedeného pozemku k nezemědělským účelům nepřesáhne dobu jednoho roku včetně doby potřebné k uvedení zemědělské půdy do původního stavu, je-li termín zahájení nezemědělského využívání zemědělské půdy nejméně 15 dní předem písemně oznámen zdejšímu úřadu, jako orgánu ochrany ZPF (§ 9 odst. 2, písm. d) zákona). Přesáhne-li délka dočasného odnětí dobu jednoho roku včetně doby potřebné k uvedení zemědělské půdy do původního stavu, je třeba souhlasu k dočasnému odnětí půdy ze ZPF dle § 9 odst. 1 zákona.

Toto je vyjádření ve smyslu § 154 správního řádu.

Vyřizuje: Ing. Vyskočil

Orgán státní správy lesů (zákon č. 289/1995 Sb., o lesích, ve znění pozdějších předpisů):

Předložený záměr se nedotýká pozemků určených k plnění funkcí lesa ani pozemků - území do vzdálenosti 50 metrů od okraje lesa (ust. § 14 odst. 2 lesního zákona), a proto zdejší úřad, jako orgán státní správy lesů, není dotčeným orgánem veřejné správy.

Toto je vyjádření ve smyslu § 154 správního řádu.

Vyřizuje: Ing. Pacholíkova

Toto stanovisko nenahrazuje rozhodnutí ani opatření jiných orgánů státní správy.

Městský úřad Černošice

odbor životního prostředí
pracoviště Podskalská 19

otisk úředního razítka 120 00 Praha 2

⑤

JUDr. Markéta Fialová
vedoucí odboru životního prostředí

Na vědomí:

Ing. Radim Doleček, Švermova 740, 552 03 Česká Skalice
Stavební úřad Hostivice (datovou schránkou)
Stavební úřad Rudná (datovou schránkou)





Městský úřad Černošice

Odbor stavební úřad - oddělení dopravy a správy komunikací

Podskalská 19
120 00 Praha 2

Spis. ZN. **výst.:40669/2016/Se**
Č.j.: MUCE 70716/2016 OSU
vyřizuje: Monika Semová, Podskalská 19, Praha 2
tel./e-mail: 221 982 385 / monika.semova@mestocernosice.cz

V Praze dne 18.10.2016

STANOVISKO

Městský úřad Černošice, odbor stavební úřad, oddělení dopravy a správy komunikací, jako silniční správní úřad příslušný podle § 40 odst. 4 písm. a) zákona č. 13/1997 Sb., o pozemních komunikacích, (dále jen "zákon o pozemních komunikacích") a po posouzení žádosti, kterou dne 09.06.2016 podal

Krajská správa a údržba silnic Středočeského kraje, příspěv. org., IČO 00066001,
Zborovská 11, 150 21 Praha 5,
kterého zastupuje KO-KA s.r.o., Ing. Radim Doleček, IČO 25117297, Švermova
740,55203 Česká Skalice

(dále jen "žadatel"), ve věci:

III/00513 Chrášťany – Chýně , havarijní stav silničního tělesa

vydává podle ustanovení § 154 zákona č. 500/2004 Sb. (dále jen "správní řád"), toto **stanovisko:**

Projekt řeší odstranění havarijního stavu části dosavadního silničního tělesa v intravilánu mezi obcemi Chrášťany – Chýně.

SO 101 – komunikace - řešený úsek silnice III/00513 bude rozdělen dle pracovního staničení na část s výměnou konstrukčních vrstev (obrusné a ložní) a úplnou rekonstrukci.

SO 102 Sanace svahu – sanace násypového tělesa spočívá ve výměně podložních vrstev vozovky a zajištění stability pomocí geosyntetik (výztužných geomříží) a pomocí zpevnění z gabionových prvků . Podélně bude na vnitřní straně oblouku podél komunikace provedena obnova rigolu

OSU – oddělení dopravy a správy komunikací bude speciálním stavebním úřadem pro vydání stavebního povolení na výše uvedenou stavbu a současně jako silniční správní úřad bude řešit dopravní opatření při této stavbě.

Monika Semová v.r.
vedoucí oddělení dopravy OSÚ
Městský úřad Černošice
"otisk razítka"

Obdrží:

účastníci (dodejky)

1. Krajská správa a údržba silnic Středočeského kraje, příspě. org., IDDS: a6ejgmx
sídlo: Zborovská 11, 150 21 Praha 5
2. KO-KA s.r.o., IDDS: q9qqur3
sídlo: , ,



Datová schránka: q9qqur3, KO-KA s.r.o.

Uživatel: Lubomír Kučera

Dodaná zpráva - Detail zprávy - Konverze

ID zprávy: 409667678

Datum vystavení: 20. 10. 2016

Konverze nejpozději: 19. 11. 2016

Číslo zprávy v úložišti: 315407068986176483113



Příloha byla odeslána ke konverzi na Czech POINT.

Město Černošice
Městský úřad Černošice – odbor školství, kultury a cestovního ruchu
Památková péče
Podskalská 1290/19
120 00 Praha 2
kultura@mestocernosice.cz

Dle rozdělovníku

Vyřizuje: Mgr. Štefan Fábry
Telefon: 221 982 113
E-mail: stefan.fabry@mestocernosice.cz

V Praze dne 1.7. 2016

Spis. zn.: S-MUCE 42296/2016/OSKCR/SF
Č. j.: MUCE 42303/2016/OSKCR/SF

Stanovisko odboru školství, kultury a cestovního ruchu

Věc: návrh na opravu havarijního stavu silničního tělesa III/00513 v obci Chrástany – Chýně v kat. ú. Chrástany u Prahy, Sobín a Litovice

Městský úřad Černošice, Podskalská 19, Praha 2, jako orgán státní památkové péče v přenesené působnosti věcně příslušný podle ustanovení § 29 odst. 2, písm. e) zákona č. 20/1987 Sb., o státní památkové péči, ve znění pozdějších předpisů, a místně příslušný podle zákona č. 314/2002 Sb., o stanovení obcí s pověřeným obecním úřadem a stanovení obcí s rozšířenou působností, na základě žádosti ze dne 9.6.2016, o vyjádření k návrhu na opravu havarijního stavu silničního tělesa III/00513 v obci Chrástany – Chýně v kat. ú. Chrástany u Prahy, Sobín a Litovice sděluje, že záměr který se má uskutečnit dle předložené žádosti a projektové dokumentace pro stavební povolení (KO-KA s.r.o., Thákurova 7, 16629 Praha 6, Ing. Radko Rieger, Ing. Michal Sedláček, Ing. Ivan Šír, IČ: 28786793, Haškova 1714/3, 50002 Hradec Králové, číslo zakázky: 16030, datum: 06/2016), se nachází mimo území s památkovou ochranou a z hlediska státní památkové péče nejsou k jeho realizaci připomínky.

Městský úřad Černošice
odbor školství, kultury a cestovního ruchu
pracoviště Podskalská 19
120 00 Praha 2 ②

otisk úředního razítka



Mgr. Štefan Fábry
oprávněná úřední osoba

Rozdělovník:

Ing. Radim Doleček, Švermova 740, 55203 Česká Skalice



Poslední a chybí

KRAJSKÉ ŘEDITELSTVÍ POLICIE STŘEDOČESKÉHO KRAJE

Územní odbor Praha venkov - ZÁPAD
Dopravní inspektorát



Č. j. KRPS-203809-1/ČJ-2016-011606-KI

Praha 12. července 2016
Počet stran: 2

Ing. Radim Doleček
ŠVERMOVA 740
552 03 ČESKÁ SKALICE

Stanovisko k akci: "III/00513 Chrást'any - Chýně, havarijní stav siln. tělesa" - SŘ, okr. Praha-západ

K č. j. IČ/24/48.1/2016/Do

Policie České republiky, dopravní inspektorát Praha venkov-ZÁPAD jako příslušný orgán policie podle § 10 odst. 4 písm. b) a § 16 odst. 2 písm. b) zákona č. 13/1997 Sb., o pozemních komunikacích ve znění pozdějších předpisů posoudil dokumentaci k výše uvedené akci a zaujímá následující stanovisko:

s o u h l a s í m e

s realizací při splnění následujících požadavků:

- těleso pozemní komunikace bude svými parametry odpovídat ČSN 73 6110, TP 170,
- povrch napojení sjezdů na těleso pozemní komunikace bude proveden tak, aby srážkové vody nestékaly na shora uvedenou komunikaci a tím nenarušovaly její odtokové poměry (TP 51),
- bude splněna podmínka zajištění dostatečného rozhledu podle ČSN 73 6110,
- sjezdy na komunikaci musí být zřízeny v souladu s ustanoveními § 12 vyhlášky 104/1997 Sb., v platném znění, kterou se provádí zákon o pozemních komunikacích,
- při znečištění komunikace vozidly stavby je nutné v souladu s § 28 odst. 1 zákona č. 13/1997 Sb., o pozemních komunikacích v platném znění znečištění bez průtahů odstranit a uvést komunikaci do původního stavu
- jestliže by stavebními úpravami došlo k omezení silničního provozu na pozemních komunikacích, požadujeme v dostatečném předstihu před zahájením prací předložení dopravně inženýrských opatření k odsouhlasení.

Zborovská 13
15000 Praha 5

Tel.: 974882250
Fax: 974882509
Email: poz.di@pcr.cz
ID DS: 2dtai5u

Konstrukce nových zpevněných ploch pozemních komunikací a chodníků musí svými parametry, provedením a způsobem připojení vyhovovat výše uvedeným požadavkům bezpečného užívání staveb, bezpečného a plynulého provozu na přilehlých pozemních komunikacích. Musí též splňovat požadavky na dopravní obslužnost, parkování a přístup požární techniky.

Policie ČR, DI Praha venkov-ZÁPAD si vyhrazuje právo toto stanovisko změnit nebo doplnit, pokud to bude vyžadovat bezpečnost a plynulost silničního provozu, nebo důležitý veřejný zájem. Proti tomuto vyjádření nejsou přípustné opravné prostředky ve smyslu obecných předpisů o správním řízení

Předloženou projektovou dokumentaci si ponecháváme.

Při dalším jednání prosím uvádějte čísla jednací předchozích stanovisek, název a IČO Vaší firmy.

Zpracoval: por. Jan Plešák
komisař
974 882 253

npor. Mgr. Radek Syrovátka
vedoucí DI Praha venkov - ZÁPAD

POLICIE ČESKÉ REPUBLIKY
KRAJSKÉ ŘEDITELSTVÍ POLICIE
STŘEDOČESKÉHO KRAJE
DOPRAVNÍ INSPEKTORÁT PRAHA VENKOV - ZÁPAD
150 00 PRAHA 5, ZBOROVSKÁ 13

KRAJSKÁ HYGIENICKÁ STANICE
STŘEDOČESKÉHO KRAJE SE SÍDLEM V PRAZE

Váš dopis zn.: ---

Ze dne: 7.6.2016

Ing. Radim Doleček
Švermova 740
552 03 Česká Skalice

Naše zn.: S-KHSSC 30099/2016

Č.j. : KHSSC 30099/2016

Vyřizuje: Mgr. Kremeníková

Tel.: 234 118 203

E-mail: eva.kremenikova@khsstc.cz

Datum: 13.6.2016

Chrást'any-Chýně - havarijní stav silničního tělesa III/00513, stanovisko ke stavebnímu řízení.

Na základě žádosti KSÚS, příspěvková organizace, Zborovská 11, 150 21 Praha 5, na základě plné moci ze dne 22.3.2016 zastoupené společností KO-KA s.r.o., Na Výšinách 16, 170 00 Praha 7, dále na základě plné moci ze dne 31.5.2016 zastoupené Ing. Radimem Dolečkem, Švermova 740, 552 03 Česká Skalice posoudila Krajská hygienická stanice Středočeského kraje se sídlem v Praze jako dotčený správní úřad podle ust. § 77 zákona č. 258/2000 Sb., o ochraně veřejného zdraví a o změně některých souvisejících zákonů, ve znění pozdějších předpisů /dále jen „zákon“, místně a věcně příslušný dle ustanovení § 11 odst. 1 písm. b/ zákona č. 500/2004 Sb., správní řád, ve znění pozdějších předpisů /dále jen „správní řád“/ a § 82 odst. 1 a 2 písm. i/ zákona, předloženou dokumentaci pro stavební řízení „Chrást'any-Chýně – havarijní stav silničního tělesa III/00513“ a v souladu s ustanovením § 4 odst. 2 písm. a/ zákona č. 183/2006 Sb., o územním plánování a stavebním řádu /stavební zákon/, ve znění pozdějších předpisů a § 149 odst. 1 správního řádu vydává toto

z á v a z n é s t a n o v i s k o :

S předloženou dokumentací ke stavebnímu řízení „Chrást'any-Chýně – havarijní stav silničního tělesa III/00513“ se

s o u h l a s í .

O d ů v o d n ě n í :

Předmětem předložené dokumentace zpracované KO-KA, Thákurova 7, 166 29 Praha 6 je odstranění havarijního stavu části dosavadního silničního tělesa v extravilánu mezi obcemi Chrást'any a Chýně. Vlastní násypová část tělesa komunikace je nestabilní a dochází zde k pohybům. Kryt komunikace vykazuje značné deformace, vyskytují se i nové podélné trhliny v asfaltovém krytu.

V rámci navrhovaného řešení bude provedena kompletní sanace násypového tělesa komunikace s využitím zpevnění svahu tělesa komunikace pomocí gabionů a se zpevněním aktivní zóny

komunikace pomocí geomříží včetně kompletní nové skladby konstrukce vozovky. Na začátku a na konci úseku bude provedena obnova živičného krytu a sanace krajnice. Bude provedeno nové podélné i podpovrchové odvodnění. Na řešeném úseku bude osazeno ocelové jednostranné silniční svodidlo. Celková délka řešeného úseku je 285 m.

Výstavba bude realizována za částečné uzavírky komunikace, bude realizována po půlkách.



Kreml

Mgr. Eva Kremeníková
Vedoucí oddělení hygieny obecné a komunální
pro okresy Praha-východ a Praha-západ

Rozdělovník

- 1) adresát + PD
- 2) KHS-HOK a.a.

Praha: 22. 6. 2016**Číslo jednací:** 085270/2016/KUSK**Spisová značka:** SZ_085270/2016/KUSK**Vyřizuje:** Dana Hraská, I. 980**Značka:** OŽP/Hrás**Ing. Radim Doleček**

Projektování staveb,

inženýrská činnost

Švermova 740

552 03 Česká Skalice

**Vyjádření k projektové dokumentaci pro stavební povolení na stavbu „III/00513
Chrást'any – Chýně, havarijní stav silničního tělesa“**

Dne 9. června 2016 jsme obdrželi Vaši žádost o vyjádření k záměru výše uvedené stavby. Projektovou dokumentaci ve stupni DSP vypracovala firma KO-KA s.r.o., Thákurova 7, Praha 6 v červnu 2016 po číslem zakázky 16030. Projekt řeší odstranění havarijního stavu části dosavadního silničního tělesa v extravilánu mezi obcemi Chrást'any a Chýně. Řešený úsek komunikace III/00513 se nachází v odřezu svahu V patě násypového tělesa jsou vedeny inženýrské sítě, k patě přiléhá zemědělsky využívaná půda. Vlastní násypová část tělesa komunikace je nestabilní a dochází zde k pohybům. Kryt komunikace vykazuje značné deformace, vyskytují se i nové podélné trhliny v asfaltovém krytu. Odvodnění daného úseku komunikace není funkční. Příčný propustek se v daném místě nenachází, příkop je zanesený naplaveninami a je nefunkční. Povrchová voda částečně vsakuje do silničního tělesa. Na komunikaci vpravo dle staničení není v současnosti osazeno svodidlo. Rychlost v úseku není omezena. Záměrem je provedení kompletní sanace násypového tělesa komunikace s využitím zpevnění svahu tělesa komunikace pomocí gabionů a se zpevněním aktivní zóny komunikace pomocí geomříží včetně kompletní nové skladby konstrukce vozovky. Bude provedeno nové podélné povrchové i podpovrchové odvodnění. Poloha komunikace bude optimalizována tak, aby byly zajištěny normové parametry a aby byly zajištěny odtokové poměry. Svým rozsahem zůstává na původním umístění. Celková délka řešeného úseku činí 285 m.

Z hlediska zákona č. 100/2001 Sb., o posuzování vlivů na životní prostředí, ve znění pozdějších předpisů (Bc. Křížová I. 510)

Na základě prostudování podkladových materiálů z hlediska zákona č. 100/2001 Sb., o posuzování vlivů na životní prostředí, ve znění pozdějších předpisů (dále jen zákon), příslušný orgán posuzování vlivů na životní prostředí sděluje, že výše uvedený záměr není

předmětem posuzování podle přílohy č. 1 zákona a tedy nepodléhá posouzení vlivů na životní prostředí podle citovaného zákona.

Z hlediska zákona č. 114/1992 Sb., o ochraně přírody a krajiny, ve znění pozdějších předpisů (Bc. Světlíková, l. 777):

Krajský úřad Středočeského kraje, odbor životního prostředí a zemědělství, jako orgán ochrany přírody podle ustanovení § 77a odst. 3 a následujících tohoto ustanovení zákona č. 114/1992 Sb., o ochraně přírody a krajiny, ve znění pozdějších předpisů (dále jen zákon), konstatuje, že z hlediska zvláště chráněných území v kategorii přírodní rezervace a přírodní památka, z hlediska regionálních a nadregionálních územních systémů ekologické stability, ani z hlediska zvláště chráněných druhů nemáme žádných připomínek. Předmětem záměru je kompletní sanace násypového tělesa výše uvedené komunikace, včetně kompletní nové skladby konstrukce vozovky.

Krajský úřad Středočeského kraje, odbor životního prostředí a zemědělství, jako orgán ochrany přírody příslušný podle ust. § 77a odst 4, písm. n) zákona dále sděluje, že v souladu s ust. **§ 45i** zákona, **lze vyloučit** významný **vliv** předloženého záměru „III/00513 Chrástany – Chýně, havarijní stav silničního tělesa“, v kat. území Chrástany, Litovice a Sobín, samostatně i ve spojení s jinými záměry, na příznivý stav předmětu ochrany nebo celistvost evropsky významných lokalit nebo ptačích oblastí.

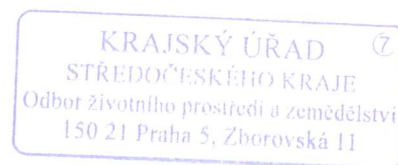
Zdůvodnění stanoviska: V místě navrhovaného záměru ani v jeho okolí se nenachází žádná evropsky významná lokalita ani ptačí oblast, která by mohla být navrhovaným záměrem dotčena nebo ovlivněna.

Z hlediska zákona č. 334/1992 Sb. o ochraně zemědělského půdního fondu ve znění pozdějších předpisů (Ing. Hájková, l. 924):

Z předložené dokumentace vyplývá, že dojde k dočasnému záboru ZPF. V souladu s § 9 odst.2 písm. d) zákona č.334/1992 Sb., o ochraně zemědělského půdního fondu, ve znění pozdějších předpisů, musí být termín zahájení nezemědělského využívání zemědělské půdy k nezemědělským účelům po dobu kratší než 1 rok včetně doby potřebné k uvedení půdy do původního stavu nejméně 15 dní předem písemně oznámen orgánu ochrany ZPF (v tomto případě příslušnému obecnímu úřadu obce s rozšířenou působností).

Pokud bude dočasné odnětí delší než jeden rok, je nutné pro tuto plochu požádat o souhlas k trvalému odnětí půdy ze ZPF (žádost se podává na příslušném obecním úřadu obce s rozšířenou působností).

Z hlediska dalších složkových zákonů není Krajský úřad Středočeského kraje dotčeným orgánem nebo nemá připomínky.



Ing. Josef Keřka, PhD.
vedoucí odboru životního prostředí a
zemědělství



v.v. Ing. Hana Švingrová
vedoucí oddělení
posuzování vlivů
na životní prostředí



MĚSTSKÁ ČÁST PRAHA 17
ÚŘAD MĚSTSKÉ ČÁSTI
ODBOR ŽIVOTNÍHO PROSTŘEDÍ
A DOPRAVY

Ing. Radim Doleček
Projektování staveb, inženýrská činnost
Švermova 740
552 03 Česká Skalice

Vaše značka:
Číslo jednací: ÚMČP17 008695/2016/ŽPD/Šupo
Spisová značka: S-ÚMČP17 008695/2016/2

Vyřizuje: Eva Šupolíková
Telefon: 235 300 003
E-mail: eva.supolikova@praha17.cz
Počet stran: 3
Datum: 27.07.2016

Věc: Závazné stanovisko a vyjádření k projektové dokumentaci pro účely „III/00513 Chrástky – Chýně, havarijný stav silničního tělesa“ na pozemcích parc. č. 183/11, 183/10, 256/2, 256/1, 177/3, 177/10, 177/4, k. ú. Sobín

Dokumentace: 06/2016, stupeň DSP, Ing. Ivan Šír ČKAIT 0600809

Městská část Praha 17, Úřad městské části – Odbor životního prostředí a dopravy, vydává k výše uvedené dokumentaci ve smyslu ust. § 4 odst. 2 zákona č. 183/2006 Sb., o územním plánování a stavebním řádu (stavební zákon), ve znění pozdějších předpisů, **pro účely územního řízení (souhlasu) a postupy vedené podle části čtvrté (stavební řád) stavebního zákona** následující závazná stanoviska a vyjádření podle zákona č. 500/2004 Sb., správní řád, ve znění pozdějších předpisů:

1. Z hlediska ochrany zemědělského půdního fondu podle §15 písm. n) zákona č.334/1992 Sb., o ochraně zemědělského půdního fondu, ve znění pozdějších předpisů, podle § 32 odst. 1 zákona č. 131/2000 Sb., o hlavním městě Praze, ve znění pozdějších předpisů a vyhl. č. 55/2000 Sb. HMP, kterou se vydává Statut hlavního města Prahy, ve znění pozdějších předpisů: *Ing. Hrdličková/235 321 926*

Stavbou dle předložené projektové dokumentace je dotčen zemědělský půdní fond parc.č. 183/11, 183/10, 177/3, 177/4, 177/10, k. ú. Sobín. Dle ust. § 9 odst. 2 písm. d) zákona není třeba souhlasu orgánu ZPF, má-li být ze ZPF odňata půda k nezemědělským účelům po dobu kratší než jeden rok včetně doby potřebné k uvedení půdy do původního stavu. Upozorňujeme, že termín zahájení nezemědělského využívání je třeba oznámit nejméně 15 dní předem (písemně) orgánu ochrany zemědělského půdního fondu úřadu MČ Praha 17. Dále upozorňujeme na to, že při realizaci záměru je nutné učinit opatření k zabránění úniku pevných, kapalných a plyných látek poškozujících ZPF a jeho vegetační kryt.

Toto je vyjádření podle § 154 zákona č. 500/2004 Sb., správní řád, ve znění pozdějších předpisů.

2. Z hlediska lesů a lesního hospodářství podle § 48 odst. 3 zákona č. 289/1995 Sb., o lesích a o změně a doplnění některých zákonů (lesní zákon), ve znění pozdějších předpisů:

Věcně příslušným orgánem státní správy k vydání stanoviska z hlediska lesů a lesního hospodářství je Magistrát hl. m. Prahy.

Toto je vyjádření podle § 154 zákona č. 500/2004 Sb., správní řád, ve znění pozdějších předpisů.

3. Z hlediska odpadového hospodářství podle § 79 odst. 4 písm. b) zákona č. 185/2001 Sb., o odpadech a o změně některých dalších zákonů, ve znění pozdějších předpisů, podle § 32 odst. 1 zákona č. 131/2000

Sídlo: Žalanského 291/12b, 163 02 Praha 6-Řepy
Pracoviště: Bendova 1121/5, 163 00 Praha 6-Řepy
IČ: 00231223

Bankovní spojení: Česká spořitelna a.s., č. ú. 2000700399/0800

tel: +420 234 683 111
tel: +420 235 300 003
web: <http://www.repy.cz>

fax: +420 235 300 129
fax: +420 235 300 508
e-mail: podatelna@repy.mepnet.cz

Sb., o hlavním městě Praze, ve znění pozdějších předpisů a vyhl. č. 55/2000 Sb. HMP, kterou se vydává Statut hlavního města Prahy, ve znění pozdějších předpisů: *Ing. Hrdličková/235 321 926*

K předložené dokumentaci nemáme námitek. Upozorňujeme na nutnost plnění povinností plynoucích z výše uvedeného zákona (zejména § 10 – 16, 40) včetně prováděcích předpisů, především vyhlášky MŽP č. 383/2001 Sb., o podrobnostech nakládání s odpady a vyhlášky č. 381/2001 Sb., Katalog odpadů, ve znění pozdějších předpisů, při vlastní realizaci stavby. Vzniklý odpad ze stavební činnosti požadujeme důsledně třídit dle druhů a kategorií a předávat pouze osobám, které jsou podle zákona o odpadech k jejich převzetí oprávněny. Před zahájením užívání stavby předloží stavebník doklad o způsobu odstranění odpadů ze stavební činnosti, pokud jejich další využití není možné.

Toto je vyjádření podle § 154 zákona č. 500/2004 Sb., správní řád, ve znění pozdějších předpisů.

4. Z hlediska ochrany ovzduší dle § 11 odst. 3 zákona č. 201/2012 Sb., o ochraně ovzduší, ve znění pozdějších předpisů, podle § 32 odst. 1 zákona č. 131/2000 Sb., o hlavním městě Praze, ve znění pozdějších předpisů a vyhl. č. 55/2000 Sb. HMP, kterou se vydává Statut hlavního města Prahy, ve znění pozdějších předpisů: *Ing. Hrdličková/235 321 926*

Pro fázi realizace požadujeme dodržovat účinná opatření k minimalizaci zatěžování okolí prachem (zkrápění, údržba přístupových komunikací, plachtování nákladu na ložné ploše automobilů, atd.). Pokud dojde ke znečištění veřejných komunikací dopravou ze stavenišť, musí být neprodleně provedeno očištění komunikace prostředky nebo na náklady stavebníka. Při nakládání suti a jiných prašných materiálů musí být použito postupů, které zajistí nízkou produkci prachu. Při splnění uvedených podmínek souhlasíme s realizací podle předložené dokumentace.

ODŮVODNĚNÍ:

Prostor staveniště lze považovat za dočasný zdroj znečišťování ovzduší. Stavební činnost bude mít vliv zejména na koncentraci prachových částic v dané lokalitě. V souladu s cíli Integrovaného krajského programu snižování emisí a zlepšení kvality ovzduší na území aglomerace Hlavní město Praha, stanovil orgán ochrany ovzduší s činnostmi spojenými s realizací projednávané stavby výše uvedené podmínky.

Toto je závazné stanovisko podle § 149 zákona č. 500/2004 Sb., správní řád, ve znění pozdějších předpisů.

5. Z hlediska ochrany přírody a krajiny podle zákona č. 114/1992 Sb., o ochraně přírody a krajiny, ve znění pozdějších předpisů, podle § 32 odst. 1 zákona č. 131/2000 Sb., o hlavním městě Praze, ve znění pozdějších předpisů a vyhl. č. 55/2000 Sb. HMP, kterou se vydává Statut hlavního města Prahy, ve znění pozdějších předpisů: *Ing. Hrdličková/235 321 926*

S realizací stavby souhlasíme dle předložené dokumentace za předpokladu, že bude postupováno v souladu se zákonem č. 114/1992 Sb., o ochraně přírody a krajiny, v platném znění a souvisejícími předpisy. V případě kácení dřevin je třeba dodržovat výše uvedený zákon a vyhlášku č. 189/2013 Sb., o ochraně dřevin a povolování jejich kácení.

Toto je vyjádření podle § 154 zákona č. 500/2004 Sb., správní řád, ve znění pozdějších předpisů.

6. Z hlediska myslivosti podle § 67 zákona č. 449/2001 Sb., o myslivosti, ve znění pozdějších předpisů:

Věcně příslušným orgánem státní správy k vydání stanoviska z hlediska myslivosti je Magistrát hl. m. Prahy.

Toto je vyjádření podle § 154 zákona č. 500/2004 Sb., správní řád, ve znění pozdějších předpisů.

7. Z hlediska posuzování vlivů na životní prostředí (EIA) podle § 10 odst. 4 zákona č. 100/2001 Sb., o posuzování vlivů na životní prostředí, ve znění pozdějších předpisů:

Věcně příslušným orgánem státní správy k vydání stanoviska z hlediska posuzování vlivů na životní prostředí je Magistrát hl. m. Prahy.

Toto je vyjádření podle § 154 zákona č. 500/2004 Sb., správní řád, ve znění pozdějších předpisů.

8. Z hlediska vod podle § 104 odst. 9 zákona č. 254/2001 Sb., o vodách a o změně některých zákonů, ve znění pozdějších předpisů (vodní zákon), podle § 32 odst. 1 zákona č. 131/2000 Sb. o hlavním městě Praze, ve znění pozdějších předpisů a vyhl. č. 55/2000 Sb. HMP, kterou se vydává Statut hlavního města Prahy, ve znění pozdějších předpisů: *Mgr. Goll/235 316 149*

Stavba je z vodohospodářského hlediska možná.

Toto je vyjádření podle § 154 zákona č. 500/2004 Sb., správní řád, ve znění pozdějších předpisů.

9. Z hlediska dopravy podle § 40 zákona č. 13/1997 Sb., o pozemních komunikacích, ve znění pozdějších předpisů (dále jen „zákon o pozemních komunikacích“), podle § 124 zákona o silničním provozu, ve znění pozdějších předpisů, podle § 32 odst. 1 zákona č. 131/2000 Sb. o hlavním městě Praze, ve znění pozdějších předpisů a vyhl. č. 55/2000 Sb. HMP, kterou se vydává Statut hl. m. Prahy, ve znění pozdějších předpisů: *Šuplíková/235 300 003*

S realizací stavby dle PD souhlasíme, v případě, že dojde při stavební činnosti k nutnosti záboru komunikace, požádá investor o povolení zvláštního užívání komunikací příslušný silniční správní úřad a předloží návrh DIO min. 4 týdny před realizací.

Při stavební činnosti, výjezdu techniky z pozemku staveniště, musí dodavatel dbát na její očištění, aby nedocházelo ke znečišťování přilehlé veřejné komunikace.

Toto je vyjádření podle § 154 zákona č. 500/2004 Sb., správní řád, ve znění pozdějších předpisů.

Úřad městské části Praha 17
ODBOR ŽIVOTNÍHO PROSTŘEDÍ A DOPRAVY
Žalanského 291
163 02 Praha-Řepy

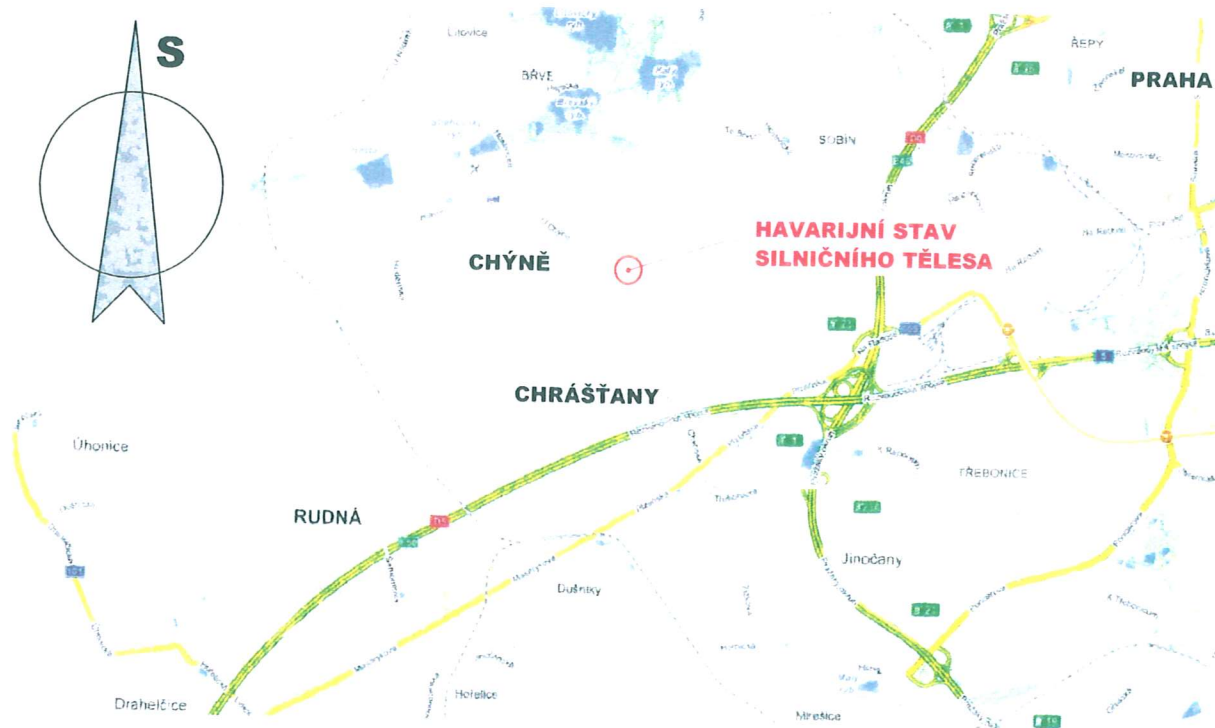


RNDr. Milan Svítek
vedoucí odboru ŽPD

Příloha:
situace

Na vědomí:
1. Ový ÚMČ Praha 17

CELKOVÁ SITUACE

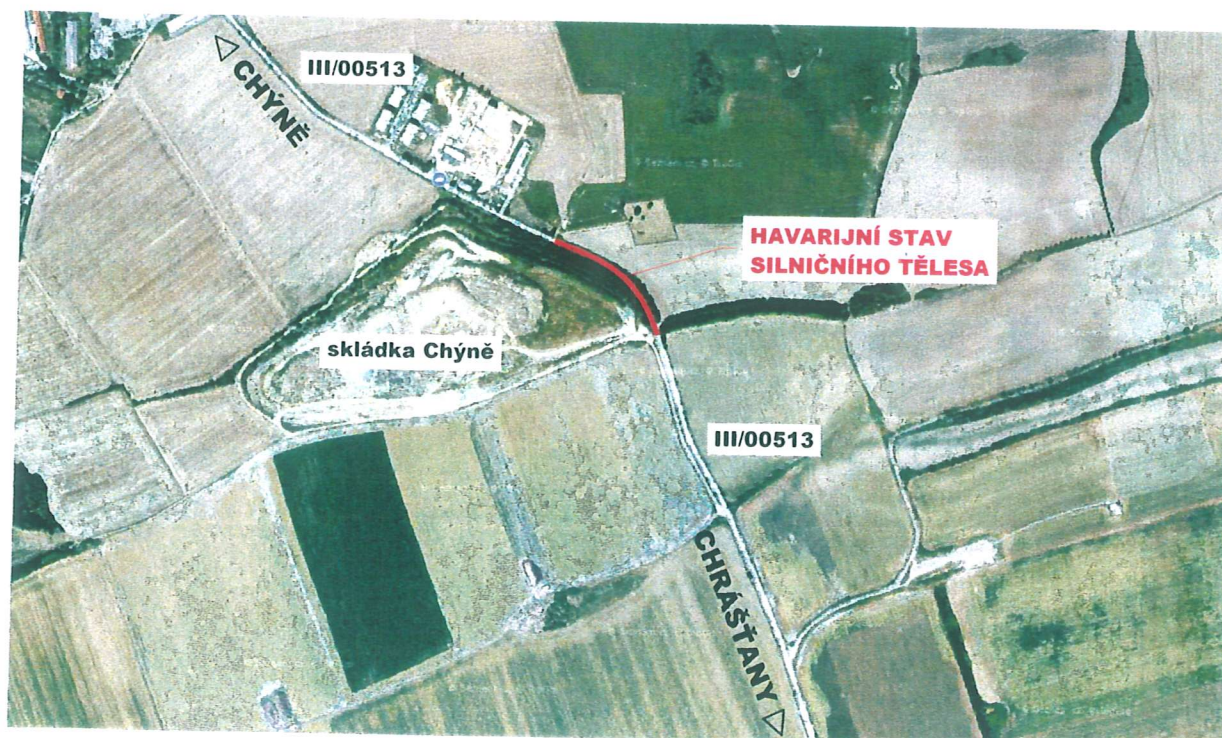


Úřad městské části Praha 17
ODBOR ŽIVOTNÍHO PROSTŘEDÍ A DOPRAVY
Žalanského 231
163 02 Praha-Rap.
24.4.2016

Investor: **Krajská správa a údržba silnic
Středočeského kraje**
Zborovská 11, 150 21 Praha 5



ORTOFOTOMAPA



Generální projektant:		KO-KA s.r.o., kancelář: Thákurova 7, 166 29 Praha 6 tel.: 224 355 441, 224 355 468 fax: 233 320 329 www.ko-ka.cz e-mail: ko-ka@ko-ka.cz	
Vedoucí projektu	Ing. Radko Rieger	<i>R. Rieger</i>	224 355 444
Hlavní inženýr projektu	Ing. Michal Sedláček	<i>M. Sedláček</i>	224 355 482
Stavba:			Čís. projektu stavby:
III/00513 CHRÁŠTANY - CHÝNĚ, HAVARIJNÍ STAV SILNIČNÍHO TĚLESA			P-1469/16
Zpracovatel části:		Čís. zak.:	16 030
 ING. IVAN ŠÍR PROJEKTOVÁNÍ DOPRAVNÍCH STAVEB a.s. Haškova 1714/3, 500 02 Hradec Králové, tel. +420 603 181 473, sir@sirivan.cz		Datum:	6/2016
Vedoucí projektu:		Formát:	2 x A4
Ing. Ivan Šír <i>I. Šír</i>		Měřítka:	
Zodp. projektant:	Ing. Ivan Šír <i>I. Šír</i>	Stupeň:	DSP
Vypracoval:	Ing. Martin Fejks <i>M. Fejks</i>	výškový systém Balt p.v.	
Část:			Číslo části:
SOUHRNNÉ ŘEŠENÍ STAVBY			B
Obsah:			Číslo přílohy:
KOORDINAČNÍ SITUACE			B.1



Ing. Radim Doleček
Švermova 740
552 03 Česká Skalice

**MĚSTSKÁ ČÁST PRAHA 17
ÚŘAD MĚSTSKÉ ČÁSTI
ODBOR VÝSTAVBY**

Vaše značka:
Číslo jednací: ÚMČP17 008696/2016/VYS/Př
Spisová značka: S-ÚMČP17 008696/2016/2

Oprávněná úřední osoba: Ing. Kateřina Příbylová
Telefon: 234 683 297
E-mail: pribylovak@repy.mepnet.cz

Počet stran: 2
Datum: 20.6.2016

Věc: sanace svahu silničního tělesa na pozemcích č.parc. 183/11, 183/10, 256/2, 256/1, 177/3, 177/10, 177/4 k.ú. Sobín v Praze 5, Městské části Praha-Zličín v rámci stavby nazvané „III/005313 Chrást'any-Chýně, havarijní stav silničního tělesa“ - vyjádření podle § 15 odst. 2 zák. č. 183/2006 Sb., o územním plánování a stavebním řádu (stavební zákon).


Úřad MČ Praha 17, odbor výstavby, příslušný podle § 13 odst. 1 písm. c) zák. č. 183/2006 Sb., o územním plánování a stavebním řádu (stavební zákon) ve znění pozdějších změn a předpisů a vyhlášky č. 55/2000 Sb. hl. m. Prahy, kterou se vydává Statut hlavního města Prahy, ve znění pozdějších předpisů obdržel dne 9.6.2016 žádost Ing. Radima Dolečka, Švermova 740, 552 03, Česká Skalice, zastupujícího Krajskou správu a údržbu silnic Středočeského kraje, příspěvková organizace (IČO 00066001) se sídlem Zborovská 11, Praha 5, o souhlas dle § 15 stavebního zákona ve věci sanace svahů silničního tělesa v extravilánu mezi obcemi Chrást'any a Chýně (s využitím zpevnění svahu tělesa komunikace pomocí gabionů a se zpevněním aktivní zóny komunikace geomříží) na pozemcích č.parc. 183/11, 183/10, 256/2, 256/1, 177/3, 177/10, 177/4 k.ú. Sobín v rámci stavby nazvané „III/005313 Chrást'any-Chýně, havarijní stav silničního tělesa“.

Předmětem žádosti, dle doložené projektové dokumentace (generální projektant – společnost KO-KA s.r.o.) z 6/2016, jsou stavební úpravy stávající stavby veřejné dopravní infrastruktury v rámci kterých bude provedena sanace svahů silničního tělesa na předmětných pozemcích v k.ú. Sobín.

Po prostudování předložené žádosti a na základě výše uvedeného zdejší stavební úřad dospěl k závěru, že navržená stavba (stavební úpravy) dle § 79 odst. 6 stavebního zákona nevyžaduje vydání územního rozhodnutí ani územního souhlasu a pro potřeby speciálního stavebního úřadu sděluje, že navrhovaný stavební záměr je v souladu se záměry územního

plánování, neboť dle územního plánu sídelního útvaru hlavního města Prahy schváleného usnesením Zastupitelstva hl. m. Prahy č. 10/05 ze dne 9.9.1999 a vyhlášky č. 32/1999 Sb. hl. m. Prahy, o závazné části územního plánu sídelního hlavního města Prahy, ve znění pozdějších předpisů, (výkresu č. 4 územního plánu), jsou dotčeny pozemky č.parc. 183/11, 183/10, 256/2, 256/1, 177/3, 177/10, 177/4 k.ú. Sobín součástí plochy určené pro funkční využití OP – orná půda, plochy pro pěstování zeleniny, jejíž doplňkovým funkčním využitím jsou mimo jiné komunikace vozidlové. (Část plochy OP (značena OP/ZMK) je dotčena územní rezervou pro celoměstský systém zeleně).

Úřad městské části Praha 17
ODBOR VÝSTAVBY
Žalanského 291
163 02 Praha-Řepy


Ing. Kateřina Příbylová
referentka odboru výstavby
podepsáno elektronickým podpisem

Upozornění:

Na vědomí:

☐ Spisy: kom. Sobín



Váš dopis č. j.: sine
Ze dne: 10. 6. 2016
Naše č. j.: HSHMP 29049/2016
Vyřizuje: Blanka Omelková
Tel.: 296 336 799
E-mail: blanka.omelkova@hygp Praha.cz
V Praze dne: 13. 6. 2016

Krajská hygienická stanice
Středočeského kraje se sídlem v Praze
Dittrichova 17
128 00 Praha 2
IČO: 71009159
ID schránky: hhcai8e

U s n e s e n í

Hygienická stanice hlavního města Prahy se sídlem v Praze podle § 12 zákona č. 500/2004 Sb., správní řád, rozhodla postoupit žádost, kterou obdržela dne 10. 6. 2016 od Ing. Radima Dolečka, Švermova 740, Česká Skalice, PSČ 552 03, který je na základě plné moci ze dne 31. 5. 2016 pověřen zmocnitelem Krajské správy a údržby silnic Středočeského kraje, příspěvková organizace, Zborovská 11, Praha 5, PSČ 150 21, IČ: 00066001, k jednáním souvisejícími s výkonem inženýrské činnosti pro stavební akci „III/00513 Chrášťany – Chýně, havarijný stav silničního tělesa“, Krajské hygienické stanici Středočeského kraje se sídlem v Praze, Dittrichova 17, Praha 2, PSČ 128 00, ID schránky: hhcai8e, www.khsstc.cz, jako orgánu věcně a místně příslušnému.

Odůvodnění:

Předmětem žádosti Ing. Radima Dolečka je vydání závazného stanoviska k dokumentaci podle zák. č. 183/2006 Sb., o územním plánování a stavebním řádu (stavební zákon) pro stavební akci: „III/00513 Chrášťany – Chýně, havarijný stav silničního tělesa“, kraj Středočeský, okres Praha - západ. Podle § 11 odst. 1 správního řádu je v této věci místně příslušná Krajská hygienická stanice Středočeského kraje se sídlem v Praze.

Poučení o odvolání:

Toto usnesení nabývá podle § 76 odst. 3 správního řádu právní moci poznamenáním do spisu a nelze se proti němu podle § 76 odst. 5 správního řádu odvolat.

RNDr. Jan Jarolímek, MBA
ředitel



Příloha:

- podání Ing. Radima Dolečka, Švermova 740, Česká Skalice, PSČ 552 03

Rozdělovník:

- adresát (+ příloha)
- Ing. Radim Doleček, Švermova 740, Česká Skalice, PSČ 552 03

Doleček Radim, Ing.
Švermova 740
55203 Česká Skalice

Váš dopis zn. Č. j.	Vyřizuje / linka	Datum
MHMP 1182235/2016	RNDr. Potměšilová, CSc. / 4422	11.7.2016
Sp. zn.	Počet listů / příloh	
S-MHMP 1041022/2016 OCP	2/1	

Věc: III/00513 Chrášťany - Chýně, havarijní stav silničního tělesa, k.ú. Chrášťany u Prahy, Litovice, Sobín

Odbor ochrany prostředí Magistrátu hlavního města Prahy vydává ke shora uvedené stavbě ve smyslu § 4 odst. 2 zákona č. 183/2006 Sb., o územním plánování a stavebním řádu, v platném znění (dále jen stavební zákon), z hlediska ochrany složek životního prostředí **pro postupy vedené podle části čtvrté (stavební řád)** stavebního zákona následující **závazná stanoviska a vyjádření** dle zákona č. 500/2004 Sb., správní řád, v platném znění:

1. Z hlediska ochrany zemědělského půdního fondu dle § 15 písm. a) a h) a § 17a zákona č. 334/1992 Sb., o ochraně ZPF, v platném znění:

Ing. Lubor Smejtek, tel.: 236 004 235, e-mail: lubor.smejtek@praha.eu

Z hlediska ochrany zemědělského půdního fondu dle § 15 (mimo písm. a) a h)) zákona č. 334/1992 Sb., o ochraně zemědělského půdního fondu, ve znění pozdějších předpisů, a § 32 odst. 2 zákona č. 131/2000 Sb., o hlavním městě Praze, ve znění pozdějších předpisů, a Statutu hlavního města Prahy je příslušným orgánem státní správy Úřad městské části Praha 17.

Toto je vyjádření dle § 154 zákona č. 500/2004 Sb., správní řád, v platném znění.

2. Z hlediska lesů dle § 48 odst. 3 zákona č. 289/1995 Sb., o lesích, v platném znění:

Námi chráněné zájmy nejsou dotčeny.

Toto je vyjádření dle § 154 zákona č. 500/2004 Sb., správní řád, v platném znění.

3. Z hlediska nakládání s odpady dle § 79 odst. 4 písm. b) zákona č. 185/2001 Sb., o odpadech a o změně některých dalších zákonů, v platném znění:

Z hlediska nakládání s odpady dle § 79 odst. 4 písm. c) zákona č. 185/2001 Sb., o odpadech a o změně některých dalších zákonů, ve znění pozdějších předpisů, a § 32 odst. 2 zákona

č. 131/2000 Sb., o hlavním městě Praze, ve znění pozdějších předpisů, a Statutu hlavního města Prahy je příslušným orgánem státní správy Úřad městské části Praha 17
Toto je vyjádření dle § 154 zákona č. 500/2004 Sb., správní řád, v platném znění.

4. Z hlediska ochrany ovzduší dle zákona č. 201/2012 Sb., o ochraně ovzduší:

Námi chráněné zájmy nejsou dotčeny.

Toto je vyjádření dle § 154 zákona č. 500/2004 Sb., správní řád, v platném znění.

5. Z hlediska ochrany přírody a krajiny podle zákona č. 114/1992 Sb., o ochraně přírody a krajiny, v platném znění (dále jen zákon):

Ing. Lubor Smejtek, tel.: 236 004 235, e-mail: lubor.smejtek@praha.eu

Předmětem záměru je rekonstrukce části silničního tělesa na okraji Prahy. Z předložené projektové dokumentace (žádosti), je naprosto zřejmé, že měřítko stavby, záměru nemůže krajinný ráz ovlivnit, protože stavba je marginálního charakteru a nijak se neprojevuje do hodnot krajinného rázu.

Souhlas se zásahem do krajinného rázu je totiž nezbytný jen u takového zásahu (zde: oprava stávající komunikace v extravilánu, sítě, násyp a zářez), u něhož existuje nikoli bezvýznamná pravděpodobnost, že jeho následkem bude změna krajinného rázu (ať již pozitivní nebo negativní) nebo snížení krajinného rázu, tj. snížení jeho estetické nebo přírodní hodnoty; viz rozsudek Nejvyššího správního soudu ze dne 17.6.2011, č.j.7As 21/2011-87, dostupný z www.nssoud.cz.

Toto je vyjádření dle § 154 zákona č. 500/2004 Sb., správní řád, v platném znění.

6. Z hlediska myslivosti dle § 67 zákona č. 449/2001 Sb., o myslivosti, v platném znění:

Námi chráněné zájmy nejsou dotčeny.

Toto je vyjádření dle § 154 zákona č. 500/2004 Sb., správní řád, v platném znění.

7. Z hlediska posuzování vlivů na životní prostředí dle zákona č. 100/2001 Sb., o posuzování vlivů na životní prostředí, v platném znění:

Předložený záměr nevyžaduje posouzení dle zákona č. 100/2001 Sb., v platném znění.

Toto je vyjádření dle § 154 zákona č. 500/2004 Sb., správní řád, v platném znění.

8. Z hlediska ochrany vod dle § 104 odst. 9 zákona č. 254/2001 Sb., o vodách a o změně některých zákonů (dále jen vodní zákon), ve znění pozdějších předpisů:


Z hlediska ochrany vod dle ust. § 104 odst. 9 vodního zákona, ust. § 32 odst. 2 zákona č. 131/2000 Sb., o hlavním městě Praze, ve znění pozdějších předpisů, a v souladu s ustanovením Přílohy č. 4 část A vyhlášky č. 55/2000 Sb., hlavního města Prahy, kterou se vydává Statut

hlavního města Prahy, ve znění pozdějších předpisů, je k vydání závazného stanoviska příslušným dotčeným orgánem vodoprávní úřad městské části Praha 17.

Toto je vyjádření dle § 154 zákona č. 500/2004 Sb., správní řád, ve znění pozdějších předpisů.

Závěr: Odbor ochrany prostředí Magistrátu hlavního města Prahy shrnuje:

- vyjádření – viz bod – 1, 2, 3, 4, 5, 6, 7, 8



Ing. Jana **Cibulková**
vedoucí oddělení posuzování
vlivů na životní prostředí
Odbor ochrany prostředí

Magistrát hl. m. Prahy
odbor ochrany prostředí
Mariánské nám. 2
110 01 Praha 1 171

Příloha: dokumentace


Ing. Radim Doleček
Švermova 740
552 03 Česká Skalice

Sp.zn.	Č.j.	Vyřizuje / linka	Datum
S-MHMP 1039923/2016 ODA	MHMP-1079251/2016/O4/Dů	Důra/4392	15.06.2016
		Počet stránek/příloh	1/0

**Věc: Stanovisko ke stavebnímu řízení pro akci: III/00513 CHRAŠTANY - CHÝNĚ,
OPRAVA HAVARIJNÍHO STAVU SILNIČNÍHO TĚLESA**

Vzhledem k tomu, že dle předložené dokumentace nebudou dotčeny sledované zájmy na úseku dopravy na komunikacích, kde je příslušným silničním správním úřadem odbor dopravních agend MHMP, Vám sdělujeme, že k této akci nemáme námitek. Upozorňujeme Vás, že ve smyslu příslušných právních předpisů je příslušným silničním správním úřadem, ve věci Vašeho podání, kompetentní odbor Úřadu MČ Praha 17.

Protože výše uvedená stavba nenaplňuje znaky, uvedené v ustanovení § 7, odst. 3 nebo § 9, odst. 1 zákona č. 266/1994 Sb., o drahách, odbor dopravních agend MHMP jako příslušný drážní správní úřad souhlas ke stavbě v ochranném pásmu metra neuděluje.


Ing. Jan Heroudek
ředitel odboru dopravních agend

Na vědomí:

OD ÚMČ Praha 17
ODA-O4 sektor Dů

- dle rozdělovníku -

Váš dopis zn./ze dne	Č.j.	Vyřizuje / linka	Datum
IČ/24/53.3.1/2016/Do	MHMP 1192362/2016	Mgr. M. Daňhel/ 2087	07.07.2016
	Sp. zn.		
	S-MHMP 1041175/2016 Daňhel		Počet listů 1/ příloh 0

Věc: k. ú. Sobín, Praha 5

**parc. č. 183/11, 183/10, 256/1, 256/2, 177/3, 177/4, 177/10, k. ú. Sobín, Praha 5
stavba „III/00513 Chrást'any – Chýně. Havarijní stav silničního tělesa“**

Magistrát hl. m. Prahy, odbor památkové péče (MHMP OPP), jako příslušný výkonný orgán státní památkové péče na území hlavního města Prahy, obdržel dne 10. 6. 2016 Vaši žádost ve výše uvedené věci. MHMP OPP sděluje, že dotčené pozemky leží mimo památkově chráněná území ve smyslu ustanovení § 14 odst. 2 zákona č. 20/1987 Sb., o státní památkové péči, ve znění pozdějších předpisů.

Záměr je však zamýšlen na území s archeologickými nálezy a stavebník má tedy již od doby přípravy stavby oznamovací povinnost dle **§ 22 odst. 2 zákona č. 20/1987 Sb., o státní památkové péči, ve znění pozdějších předpisů**, vůči Archeologickému ústavu. Stavebník je povinen umožnit Archeologickému ústavu nebo oprávněné organizaci provést na dotčeném území záchranný archeologický výzkum.

Mgr. Jiří S k a l i c k ý
ředitel odboru

V. z. [podpis]

Hlavní město Praha
Magistrát hl.m. Prahy - OPP
Jungmannova 35/29, P.O.BOX 800
111 21 Praha 1 /1/

Rozdělovník:

I. Doručuje se do vlastních rukou

Ing. Radim Doleček, Švermova 740, 552 03 Říkov

II. Na vědomí

NPÚ ÚOP PR

MINISTERSTVO VNITRA

generální ředitelství Hasičského záchranného sboru České republiky
Kloknerova 26, pošt. příhr. 69, 148 01 PRAHA 414

Č. j.: MV-100592-4/PO-PRE-2016

Praha 18. července 2016

Počet listů: 2

Počet příloh: -

Ing. Radim Doleček
Švermova 740,
552 03 Česká Skalice

Závazné stanovisko dotčeného orgánu na úseku požární ochrany

Vyřizuje za MV-GŘ HZS ČR: kpt. Ing. Michal Valouch, tel.: 950 819 860, e-mail: michal.valouch@grh.izscr.cz

Název stavby:	III/00513 Chrást'any - Chýně, havarijní stav silničního tělesa
Místo stavby:	Středočeský kraj a kraj Hlavní město Praha, k. ú. Chrást'any u Prahy p. č.: 369/21, 417/8-19, 427/1-4, k. ú. Litovice: p. č. 431, k. ú. Sobín p. č.: 183/10,11, 256/1,2, 177/3,4,10
Stavebník:	Krajská správa a údržba silnic Středočeského kraje, příspěvková organizace, Zborovská 11, 150 21 Praha 5
Zpracovatel dokumentace:	Průvodní zpráva včetně koordinační situace z 6/2016 ko-ka, s. r. o., vypracoval: Ing. Martin Fejks, HIP: Ing. Ivan Šír (ČKAIT 0600809)
Předložený druh dokumentace:	Dokumentace pro stavební povolení

Ministerstvo vnitra - generální ředitelství Hasičského záchranného sboru ČR v souladu s ustanovením § 32 zákona č. 133/1985 Sb., o požární ochraně, ve znění pozdějších předpisů (dále jen „zákon o PO“), posoudilo podmínky požární bezpečnosti výše uvedené stavby vyplývající z dokumentace předložené dne 15. 7. 2016.

Na základě provedeného posouzení a v souladu s dílčím vyjádřením HZS Středočeského kraje (č. j.: PCNP-730-2/2016/PD ze dne 4. 7. 2016) a dílčím vyjádřením HZS hl. města Prahy (č. j.: HSAA-7738-3/2016 ze dne 8. 7. 2016) vydává v souladu s ustanovením § 31 odst. 4 zákona o PO a dále dle ustanovení § 149 odst. 1 zákona č. 500/2004 Sb., správní řád, ve znění pozdějších předpisů

souhlasné závazné stanovisko.

Upozornění

V případě uzavírky komunikace nebo její části uvědomte 15 dnů předem:
Hasičský záchranný sbor hl. m. Prahy v Praze 2, Sokolská 62 nebo na tel.: 950 816 101
Hasičský záchranný sbor Středočeského kraje, krajské ředitelství Kladno.

Odůvodnění

Posouzená dokumentace specifikovaná v úvodu závazného stanoviska splňuje obsahové náležitosti v souladu s ustanovením § 41 vyhlášky č. 246/2001 Sb., o stanovení podmínek požární bezpečnosti a výkonu státního požárního dozoru (vyhláška o požární prevenci), ve znění vyhlášky č. 221/2014 Sb. Z obsahu posouzené dokumentace vyplývá, že jsou splněny technické podmínky požární bezpečnosti staveb v souladu s vyhláškou č. 23/2008 Sb., o technických podmínkách požární ochrany staveb, ve znění vyhlášky č. 268/2011 Sb.

Poučení

V souladu s ustanovením § 46 odst. 3 vyhlášky o požární prevenci si Ministerstvo vnitra - generální ředitelství Hasičského záchranného sboru ČR jeden výtisk požárně bezpečnostního řešení/obdobného dokumentu ponechává ve své dokumentaci. K případným změnám oproti posouzené dokumentaci je třeba vyžádat si nové závazné stanovisko dotčeného orgánu na úseku požární ochrany.

Proti obsahu závazného stanoviska nelze podat samostatné odvolání. Odvolání lze podat prostřednictvím správního orgánu, který vydal rozhodnutí ve věci, pro které se řízení vede, a to ve lhůtě stanovené v příslušném rozhodnutí.



brig. gen. Ing. Miloš Svoboda
náměstek generálního ředitele HZS ČR

Na vědomí:
HZS Středočeského kraje
HZS hl. města Prahy

MO - SEM Praha
Zastoupená Jarmilou KOŠTOVOU

Oddělení ochrany územních zájmů
Souhlasí

s realizací stavby dle přiložené dokumentace.

Toto stanovisko platí po dobu dvou let.

V Praze dne: 2.6.2015

Zákres zájmového území

Dotčená k.ú.:

KÚ: Chrástany u Prahy (654019), Litovice (645842), Sobín (793256)

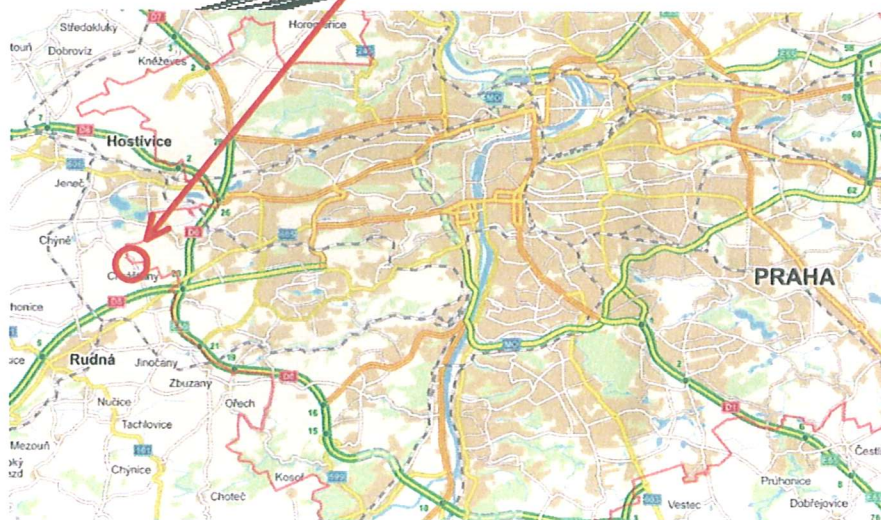
Dotčené pozemky:

p.č. 417/9, p.č. 417/17, p.č. 417/12 k.ú. Chrástany u Prahy; p.č. 431 k.ú. Litovice

OPRAVA SILNICE



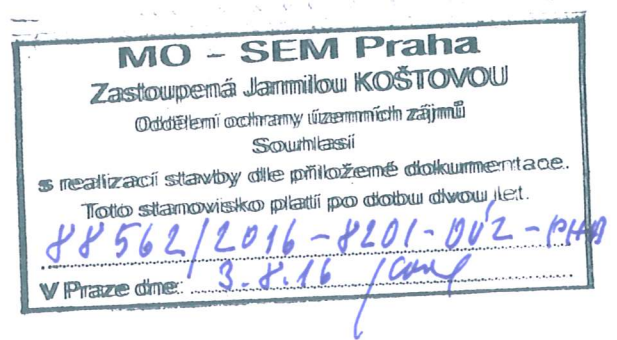
Chrástany



Tato žádost byla vygenerována službou e-UtilityReport, kterou provozuje HRDLIČKA spol. s r. o.

Více informací o službě naleznete na <http://www.mawis.eu>. V případě dotazu či zájmu o příjem žádosti elektronickou cestou,

kontaktujte zákaznické centrum: tel.: +420 251 618 458, e-mail: info@mawis.eu



Investor: **Krajská správa a údržba silnic
Středočeského kraje**
Zborovská 11, 150 21 Praha 5



Generální projektant:	KO-KA s.r.o., kancelář: Thákurova 7, 166 29 Praha 6 tel.: 224 355 441, 224 355 468 fax: 233 320 329 www.ko-ka.cz e-mail: ko-ka@ko-ka.cz		
Vedoucí projektu	Ing. Radko Rieger		224 355 444
Hlavní inženýr projektu	Ing. Michal Sedláček		224 355 482
Stavba:	III/00513 CHRÁŠŤANY - CHÝNĚ, HAVARIJNÍ STAV SILNIČNÍHO TĚLESA		Čís. projektu stavby: P-1469/16
Zpracovatel části:	 ING. IVAN ŠÍR PROJEKTOVÁNÍ DOPRAVNÍCH STAVEB a.s. Haškova 1714/3, 500 02 Hradec Králové, tel: +420 603 181 473, sir@sirivan.cz		Čís. zak.: 16 030 Datum: 6/2016 Formát: 8 x A4 Měřítko: 1:500 Stupeň: DSP výškový systém Balt p.v.
Vedoucí projektu:	Zodp. projektant:	Vypracoval:	
Ing. Ivan Šír	Ing. Ivan Šír	Ing. Martin Fejks	
Část:	SOUHRNNÉ ŘEŠENÍ STAVBY		Číslo části: B
Obsah:	KOORDINAČNÍ SITUACE		Číslo přílohy: B.2



POVODÍ VLTAVY

POVODÍ VLTAVY
státní podnik
ZÁVOD DOLNÍ VLTAVA
GRAFICKÁ 36
150 21 PRAHA 5

TEL.: 257 099 111
221 401 111
FAX: 257 31 35 22
E-MAIL: pvl@pvl.cz
BANKOVNÍ SPOJENÍ:
KOMERČNÍ BANKA, a.s., PRAHA 5
ČÍSLO ÚČTU : 31632051/0100

INGPROservis

Ing. Radim Doleček

Švermova 740

552 03 ČESKÁ SKALICE

VÁŠ DOPIS ZNAČKY/ZE DNE

24/59.1/2016/Do / 6.5.2016

NAŠE ZNAČKA

42308/2016-242/Ma

VYŘIZUJE/LINKA

Ing. V. Marušák / 257099212
marusak@pvl.cz

DATUM

9.8.2016

VĚC: Oprava havarijního stavu silnice III/00513 Chrášťany - Chýně -
- stanovisko správce povodí

Obec: Chrášťany

Kraj: Středočeský

Č.h.p.: 1-12-02-0020-0-00

K.ú.: Chrášťany u Prahy

Vodoprávní úřad: Černošice

ZVHM: 12-234

Vodní útvar: DVL_0820 Vltava od toku Berounka po ústí do Labe

V zastoupení objednatele a investora, kterým je KSÚS Středočeského kraje, jste nám dne 9.6.2016 předložil ke stanovisku správce povodí podstatné části DSP akce „III/00531 Chrášťany- Chýně, havarijní stav silničního tělesa“. Předložený projekt vypracoval Ing. Ivan Šír z Hradce Králové v 06/2016 pod číslem zakázky 16030.

Předmětem záměru je náprava havarijního stavu tělesa a vozovky silnice na hranicích k.ú. Chrášťany u Prahy, Litovice, Sobín a Chýně pod tělesem skládky inertních materiálů Chýně. V rámci stavby bude provedena kompletní sanace násypového tělesa silnice s využitím gabionů a geomříží a následně nová konstrukce vozovky. Současně bude provedeno nové povrchové a podpovrchové odvodnění včetně obnovy rigolu pod svahem skládky. Celková délka opravy silnice je 285 m.

V místě stavby se nenachází žádný vodní tok. Území spadá do povodí Litovicko-Šáreckého potoka.

Na základě ustanovení § 54 odst. 4 zákona č. 254/2001 Sb., o vodách a o změně některých zákonů (vodní zákon), ve znění pozdějších předpisů a vyhlášky Ministerstva zemědělství č. 432/2001 Sb., o dokladech žádosti o rozhodnutí nebo vyjádření a o náležitostech povolení, souhlasů a vyjádření vodoprávního úřadu vydává organizace Povodí Vltavy, státní podnik, jako příslušný správce povodí v dílčím povodí Dolní Vltavy k předloženému záměru následující

s t a n o v i s k o :

A. Z hlediska zájmů daných Národním plánem povodí Labe, Plánem dílčího povodí Dolní Vltavy (ustanovení § 24 až § 26 vodního zákona) je uvedený záměr možný, protože lze předpokládat, že záměrem nedojde ke zhoršení stavu vodního útvaru, a že nebude mít za následek nedosažení dobrého stavu. Toto hodnocení vychází z posouzení souladu daného záměru s výše uvedenými platnými dokumenty.



B. Z hlediska dalších zájmů daných vodním zákonem souhlasíme s uvedeným záměrem „Oprava havarijního stavu silnice III/00513 Chrástany – Chýně po skládkou Chýně“ za předpokladu splnění těchto podmínek a s těmito připomínkami:

1) Při realizaci stavby nesmí dojít ke znečištění podzemních a povrchových vod závadnými látkami. Na stavbě musí být prostředky pro zneškodnění případné havárie.

2) Levostranný příkop podél silnice (směr Chýně) by měl být pročištěn v dostatečné délce, aby bylo zajištěno řádné odvodnění komunikace.

Toto stanovisko správce povodí platí dva roky ode dne jeho vydání.

Předloženou DSP Vám v příloze vracíme.


Povodí Vltavy,
státní podnik
závod Dolní Vltava 18
Gráfičká 38, 150 21 Praha 5


Ing. Jan Goldbach
vedoucí provozního střediska 4
povrchových a podzemních vod

Příloha: III/00531 Chrástany- Chýně, havarijní stav silničního tělesa – části DSP

Co: spis SP-2016/10518



Městský úřad Černošice

Odbor stavební úřad - oddělení dopravy a správy komunikací

Podskalská 19

120 00 Praha 2

Spis. ZN. výst.:86093/2016/Se

Č.j.: MUCE 19965/2017 OSU

vyřizuje: Monika Semová, Podskalská 19, Praha 2

tel./e-mail: 221 982 385 / monika.semova@mestocernosice.cz

V Praze dne 27.06.2017

ROZHODNUTÍ STAVEBNÍ POVOLENÍ

Výroková část:

Městský úřad Černošice, odbor stavební úřad, oddělení dopravy a správy komunikací, jako speciální stavební úřad příslušný podle § 16 odst. 1 a § 40 odst. 4 písm. a) zákona o pozemních komunikacích a § 15 odst. 1 zákona č. 183/2006 Sb., o územním plánování a stavebním řádu (dále jen "stavební zákon"), ve stavebním řízení přezkoumal podle § 109 až 114 stavebního zákona žádost o stavební povolení, kterou dne 21.12.2016 podal

Krajská správa a údržba silnic Středočeského kraje, příspěvk. org., IČO 00066001, Zborovská 11, 150 21 Praha 5, kterého zastupuje Ing. Radim Doleček, IČO 86675800, Švermova 740, 552 03 Česká Skalice

(dále jen "stavebník"), a na základě tohoto přezkoumání:

- I. **Vydává** podle § 115 stavebního zákona a §18c vyhl.503/2006 vyhlášky o podrobnější úpravě územního rozhodování, územního opatření a stavebního řádu

s t a v e b n í p o v o l e n í

na stavbu:

III/00513 Chrást'any – Chýně , havarijný stav silničního tělesa

(dále jen "stavba") na pozemku parc. č. 417/6, 417/8, 417/9, 417/10, 417/11, 417/12, 417/15, 417/17, 417/18 v katastrálním území **Chrást'any u Prahy**, parc.č. 183/11,183/10,256/2,256/1,177/3,177/10,177/4 v katastrální území **Sobín**, parc.č. 431 v katastrálním území **Litovice**. Uvedeným dnem bylo zahájeno stavební řízení.

Stavba obsahuje:

- Odstranění havarijního stavu části dosavadního silničního tělesa v intravilánu mezi obcemi Chrást'any – Chýně. Vybourání konstrukčních vrstev vozovky a jejich náhrada. Nevhodná podložní zemina bude nahrazena za vhodný nenámrazový materiál do hloubky min.300mm pod úroveň pláně a provede se separace geotextilií. V km 0,028 - 0,0228 bude na pravé straně podél komunikace osazeno silniční ocelové jednostranné svodidlo.

II. Stanoví podmínky pro provedení stavby

1. Stavba bude provedena podle projektové dokumentace ověřené ve stavebním řízení, kterou vypracoval ing. Ivan Šír autorizovaný inženýr pro mosty a inženýrské konstrukce statiku a dynamiku staveb ČKAIT 0600809, případné změny nesmí být provedeny bez předchozího povolení speciálního stavebního úřadu.
2. Před zahájením stavby stavebník zajistí vytýčení prostorové polohy stavby odborně způsobilou osobou. Výsledky vytýčení musí být ověřeny úředně oprávněným zeměměřickým inženýrem. O provedení vytýčení musí být sepsán vytyčovací protokol a všichni pracovníci provádějící výkopové práce musí být seznámeni s polohou podzemních sítí
3. Vyskytnou-li se při provádění výkopů podzemní vedení v projektu nezakreslená, musí být další stavební práce přizpůsobeny skutečnému stavu. Způsob eventuálních úprav, nebo přeložení těchto vedení, musí být projednán s příslušným správcem.
4. Stavebník zajistí provádění zemních prací v souladu s platnými právními předpisy
5. Budou dodrženy podmínky vyjádření a stanovisek :

Městská část Zličín č.j. 2027/2016/Zlic/OPRI :Usnesení Rady městské části Praha – Zličín ze dn 14.11.2016 budou zachovány stávající sjezdy na polní cestu na pozemku parc.č. 175/3 k.ú.Sobín a na cestu při severním ukončení opravovaného úseku, tento jako sjezd pro možné budoucí napojení polní cesty na pozemku parc.č. 256/1 k.ú. Sobín.
6. Na stavbě bude vedena průběžná evidence o odpadech a nakládání s nimi. Odpady, které vzniknout při realizaci stavby budou přednostně nabídnuty k recyklaci a teprve pokud toto nebude možné, budou řádně odstraněny v souladu s platnými právními předpisy (podle zákona č. 185/2001 Sb., o odpadech, v platném znění) na úseku nakládání s odpady např. na povolené skládce odpadů. Doklad o jejich likvidaci bude předložen při závěrečné kontrolní prohlídce stavby.
7. V souvislosti s povolovanou stavbou nebudou znečišťovány veřejné komunikace, resp. bude bezodkladně zajištěno jejich čištění a uvedeny komunikace do původního stavu.
8. Při realizaci stavby nesmí být dotčeny zájmy sousedů ani zájmy obecní.
9. Stavebník písemně oznámí speciálnímu stavebnímu úřadu tyto fáze výstavby pro kontrolní prohlídky speciálního stavebního úřadu dle ust. § 132, 133 a 134 stavebního zákona:
 - *předání staveniště*
 - *v průběhu vybourání konstrukčních vrstev vozovky*
 - *ukončení stavby pro provedení závěrečné kontrolní prohlídky stavby ke kolaudaci*
10. Stavba bude provedena stavebním podnikatelem: stavebník je povinen oznámit stavebnímu úřadu předem termín zahájení stavby, název a sídlo stavebního podnikatele, který bude stavbu provádět včetně jména stavbyvedoucího, který zabezpečí odborné vedení stavby v souladu s § 160 odst.1 stavebního zákona. Současně stavební podnikatel doloží výpis z obchodního rejstříku prokazující, že je oprávněn podnikat ve stavebnictví podle zvláštních předpisů
11. Stavebník před zahájením stavby umístí na viditelném místě u vstupu na staveniště štítek o povolení stavby a ponechá jej tam až od dokončení stavby do doby závěrečné kontrolní prohlídky.
12. Na stavbě bude veden řádně stavební deník
13. O stanovení přechodné úpravy provozu na silnici III/00513 dle § 77 zákona č. 361/2000 Sb., zákon o silničním provozu, ve znění pozdějších předpisů, **bude požádáno min. 30 dnů předem** na OSU, oddělení dopravy a správy komunikací Městského úřadu
14. Stavební úřad stanoví, že stavbu je možno užívat pouze na základě kolaudačního souhlasu. Před dokončením stavby je proto stavebník povinen požádat o vydání kolaudačního souhlasu. Pro vydání kolaudačního souhlasu nejpozději však při závěrečné kontrolní prohlídce předloží stavebník tyto doklady a listiny osvědčující správnost provedení stavby a jejich částí:
 - *dokumentaci skutečného provedení stavby*
 - *doklady o shodě použitých materiálů, výrobků a hmot v souladu s projektovou*

dokumentací a §156 stavebního zákona

- *předávací protokol stavební firmy*
- *geometrické zaměření dokončené stavby komunikace*
- *stavební deník*
- *protokol o statické zatěžovací zkoušce podloží, včetně vyhodnocení zprac. opráv. osobou*
- *doklad o likvidaci odpadu ze stavební činnosti v souladu se zák.č. 185/2001 Sb.,*
- *závazná stanoviska dotčených orgánů k užívání stavby vyžadovaná zvláštními předpisy.*

Odůvodnění:

Dne 21.12.2016 podal stavebník Krajská správa a údržba silnic Středočeského kraje, přísp. org., IČO 00066001, Zborovská 11, 150 21 Praha 5, kterého zastupuje Ing. Radim Doleček, IČO 86675800, Švermova 740, 552 03 Česká Skalice žádost o vydání stavebního povolení. Speciální stavební úřad oznámil zahájení řízení dne 30.1.2017, dal účastníkům řízení možnost, aby se seznámili s podklady rozhodnutí a uplatnili své námitky, popřípadě důkazy. Speciální stavební úřad v provedeném stavebním řízení přezkoumal předloženou žádost z hledisek uvedených v §111 stavebního zákona, a zjistil, že jejím uskutečněním nebo užíváním nejsou ohroženy zájmy chráněné stavebním zákonem, předpisy vydanými k jeho provedení a zvláštními předpisy.

Projektová dokumentace stavby splňuje obecné technické požadavky na stavby a podmínky územního rozhodnutí o umístění stavby. Speciální stavební úřad v průběhu řízení neshledal

Účastníci řízení, na něž se vztahuje rozhodnutí správního orgánu:

Krajská správa a údržba silnic Středočeského kraje, přísp. org., IČO 00066001, Zborovská 11, 150 21 Praha 5,

Ke stavebnímu řízení žadatel doložil listiny a doklady:

- souhlas SÚ Hostivice dle §15 stav. zákona ze dne 29.11.2016 č.j. SÚ-04546/1/16-Šan
- stanovisko Povodí Vltavy ze dne 9.8.2016 č.j. 42308/2016-242/Ma
- stanovisko MěÚ Černošice OŽP ze dne 11.7.2016 č.j. MUCE 47127/2016 OŽP/Mac
- stanovisko KŘ Policie ČR DI Praha venkov- západ ze dne 12.7.2017 č.j. KRPS-203809-1/ČJ-2016-011606-KI
- vyjádření ŘLP ČR, s.p. ze dne 4.10.2015 č.j.DRSL/10686/16
- usnesením městské části Praha – Zličín č.j. 2027/2016/Zlic/OPRI ze dne 28.11.2016
- vyjádření Česká telekomunikační infrastruktura a.s. ze dne 3.5.2016 č.j. 60088/16
- informativní výpisy
- 2x ověřená PD Ing. Ivan Šír

Speciální stavební úřad zajistil vzájemný soulad předložených závazných stanovisek dotčených orgánů vyžadovaných zvláštními předpisy, zabezpečil plnění požadavků vlastníků sítí technického vybavení a tato stanoviska a požadavky zahrnul do podmínek rozhodnutí.

Speciální stavební úřad rozhodl, jak je uvedeno ve výroku rozhodnutí, za použití ustanovení právních předpisů ve výroku uvedených.

Účastníci řízení - další dotčené osoby:

Krajská správa a údržba silnic Středočesk. kraje, přísp. org., Zborovská 11, 15021 Praha 5
Obec Chrášťany, Plzeňská 28, 252 19 Chrášťany
Věnceslava Šťastná, nar. 24.04.1944, Pod viaduktem 599/29, 155 00 Praha
Státní pozemkový úřad, Pobočka Beroun, Husinecká 1024/11a, 130 00 Praha
Město Hostivice, Husovo náměstí 13, 253 01 Hostivice
Obec Chýně, Hlavní 200, 253 01 Chýně
Městská část Praha - Zličín, Tylovická 207, 155 21 Praha

Vypořádání s vyjádřeními účastníků k podkladům rozhodnutí:

- Účastníci nepodali námitky a připomínky.

Speciální stavební úřad upozorňuje stavebníky, že :

- stavebník je povinen dbát na řádnou přípravu a provádění stavby
- stavba nesmí být zahájena, pokud stavební povolení nenabude právní moci. Stavební povolení pozbývá podle §115 odst.4 stavebního zákona platnosti, jestliže stavba nebude zahájen **do 2 let** ode dne ,kdy rozhodnutí nabylo právní moci.
- Při provádění stavebních prací je nutno dbát na bezpečnost práce a o ochranu zdraví osob na staveništi, zejména dodržet požadavek vyhlášky č. 324/1990 Sb., o bezpečnosti práce a technických zařízení při stavebních pracích.
- **záběr veřejného prostranství není předmětem tohoto rozhodnutí**
- při provádění prací je nutno dbát na ochranu hluku dle zákona o ochraně veřejného zdraví
- po dni nabytí právní moci tohoto rozhodnutí, speciální stavební úřad předá žadateli jedno vyhotovení rozhodnutí opatřené záznamem o účinnosti spolu s ověřenou projektovou dokumentací

Speciální stavební úřad rozhodl, jak je uvedeno ve výroku rozhodnutí, za použití ustanovení právních předpisů ve výroku uvedených.

P o u č e n í :

Proti tomuto usnesení mohou účastníci řízení, podat odvolání do 15 dnů ode dne jeho oznámení. Odvolání se podává ke Krajskému úřadu Středočeského kraje, se sídlem Zborovská 11, 150 21 Praha 5, **podáním** u zdejšího speciálního stavebního úřadu -**Městského úřadu Černošice, se sídlem Podskalská 19, 120 00 Praha 2.** volání se podává s potřebným počtem stejnopisů tak, aby jeden stejnopis zůstal správnímu orgánu a aby každý účastník dostal jeden stejnopis.

Nepodá-li účastník potřebný počet stejnopisů, vyhotoví je správní orgán na náklady účastníka. Odvoláním lze napadnout výrokovou část rozhodnutí, jednotlivý výrok nebo jeho vedlejší ustanovení. Odvolání jen proti odůvodnění rozhodnutí je nepřípustné.

Odvolání se podává s potřebným počtem stejnopisů tak, aby jeden stejnopis zůstal správnímu orgánu a aby každý účastník dostal jeden stejnopis. Nepodá-li účastník potřebný počet stejnopisů, vyhotoví je správní orgán na náklady účastníka.

Monika Semová v.r.
vedoucí oddělení dopravy OSÚ
Městský úřad Černošice
"otisk razítka"



Poplatek:

Správní poplatek podle zákona č. 634/2004 Sb., o správních poplatcích se vyměřuje 5 000 Kč.

Obdrží:

účastníci (dodejky)

1. Krajská správa a údržba silnic Středočeského kraje, přísp. org., IDDS: a6ejgmx
sídlo: Zborovská 11, 150 21 Praha 5
 2. Ing. Radim Doleček, Švermova č.p. 740, 552 03 Česká Skalice
 3. Obec Chrást'any, IDDS: kxtajpz
sídlo: Plzeňská č.p. 28, Chrást'any, 252 19 Rudná
 4. Věnceslava Šťastná, Pod viaduktem č.p. 599/29, Stodůlky, 155 00 Praha 515
 5. Státní pozemkový úřad, Pobočka Beroun, IDDS: z49per3
sídlo: Husinecká č.p. 1024/11a, 130 00 Praha 3-Žižkov
 6. Město Hostivice, IDDS: cdrb236
sídlo: Husovo náměstí č.p. 13, 253 01 Hostivice
 7. Obec Chýně, IDDS: bvpbrux
sídlo: Hlavní č.p. 200, Chýně, 253 01 Hostivice
 8. Městská část Praha - Zličín, IDDS: cnbbtxh
sídlo: Tylovická č.p. 207, 155 21 Praha 517
- dotčené správní úřady
9. Magistrát hlavního města Praha, odbor dopravních agend, IDDS: 48ia97h
 10. Úřad městské části Praha 17, odbor životního prostředí a dopravy, IDDS: 4mnbvza
sídlo: Žalanského č.p. 291/12b, 163 02 Praha 6 - Řepy
 11. Česká telekomunikační infrastruktura a.s., IDDS: ga7425t
sídlo: Olšanská č.p. 2681/6, 130 00 Praha 3-Žižkov
 12. Technické služby Rudná a.s., IDDS: z4ysuti
sídlo: Masarykova č.p. 105/47, 252 19 Rudná u Prahy
 13. TeliaSonera International Carrier Czech Republic a.s., IDDS: ubzgc9a
sídlo: K červenému dvoru č.p. 25, 130 00 Praha 3 - centrum NAGANO IV
 14. Řízení letového provozu ČR, IDDS: xhusbrm
 15. Technické služby Hostivice, IDDS: ji9mb9u
 16. Městská část Praha 17, odbor výstavby, Žalanského č.p. 291, 163 02 Praha
 17. Povodí Vltavy, státní podnik, závod Dolní Vltava, IDDS: gg4t8hf
sídlo: Holečkova č.p. 106/8, 150 00 Praha 5-Smíchov
 18. Pražská plynárenská Distribuce, a.s., IDDS: w9qfskt
sídlo: U plynárny č.p. 500/44, Michle, 140 00 Praha 4
 19. ČEZ Distribuce, a. s., IDDS: v95uqfy
sídlo: Teplická č.p. 874/8, Děčín IV-Podmokly, 405 02 Děčín 2
 20. Městský úřad Černošice, Odbor životního prostředí, Podskalská č.p. 19, 120 00 Praha 2
 21. Město Hostivice, stavební úřad, IDDS: cdrb236
sídlo: Husovo náměstí č.p. 13, 253 01 Hostivice
 22. Město Rudná, stavební úřad, IDDS: yhybsn6
sídlo: Masarykova č.p. 94/53, 252 19 Rudná u Prahy

Váš dopis zn.:

Ze dne:

Naše značka: SPU 232161/2017/Pod

Spisová zn.:

Vyřizuje.: Bc. Zdeňka Podoláková

Tel.: 702 167 641

ID DS: z49per3

E-mail: z.podolakova@spucr.cz

Ing. Radim Doleček
INGPROservis
Švermova 740
Česká Skalice
552 03

Datum: 16.5.2017

Žádost o vyjádření ke zpracované projektové dokumentaci – sdělení

Na základě Vaší žádosti o vyjádření ke zpracované projektové dokumentaci na stavbu „III/00513 Chrástany – Chýně, Havarijní stav silničního tělesa“ sděluje Státní pozemkový úřad, Krajský pozemkový úřad pro Středočeský kraj a hl. m. Prahu (dále jen „SPÚ“) následující.

V rámci majetkoprávního prověřování pozemků parc. č. 417/15, 417/17 a 427/3 k.ú. Chrástany u Prahy, které mají být dotčeny shora uvedenou stavbou, bylo zjištěno, že předmětné pozemky jsou na LV 10002 zapsány nesprávně. Státní pozemkový úřad nemá příslušnost hospodaření s tímto majetkem, neboť podle ust. § 17 odst. 1 zák. č. 229/1991 Sb., o úpravě vlastnických vztahů k půdě a jinému zemědělskému majetku, se nejedná o nemovitosti charakterizované v § 1 tohoto zákona.

Z tohoto důvodu budou předmětné pozemky na základě souhlasného prohlášení předány Úřadu pro zastupování státu ve věcech majetkových. S Vaší žádostí o vyjádření k projektové dokumentaci se proto prosím obraťte na ÚZSVM.

Děkujeme.

S pozdravem

STÁTNÍ POZEMKOVÝ ÚŘAD
Krajský pozemkový úřad pro Středočeský kraj
a hlavní město Praha
náměstí W. Churchilla 1800/2
130 00 Praha 3

Ing. Jiří Veselý
ředitel Krajského pozemkového
úřadu pro Středočeský kraj a hl. m. Praha